



## **Pièce #8**

### **Annexes**

### **Atlas cartographique**

PROGRAMME D'ACTION DE PREVENTION DES INONDATIONS  
du bassin de l'Agout

**L'Agout**



# Atlas cartographique

Ce présent document est l'une des annexes de la pièce n°8 constitutive du Programme d'Action et de Prévention des Inondations du bassin de l'Agout (PAPI Agout).

Cet atlas recense l'ensemble des cartes qui apparaissent dans les pièces principales du PAPI Agout. Elles ont un format plus adapté qui permet une meilleure lisibilité du contenu.

Les cartes ont été classées par ordre d'apparition dans les pièces constitutives du dossier PAPI Agout

## Financeurs du projet



**Etat**



**FEDER**



**Agence de l'Eau  
Adour-Garonne**



**Région Occitanie**



**Département du Tarn**





Rédigé par : Nathanaël MOREAU, chargé de mission inondation

Supervisée par : Sophie GALAUP-LEBROU, directrice de l'EPAGE Agout

# L'Agout

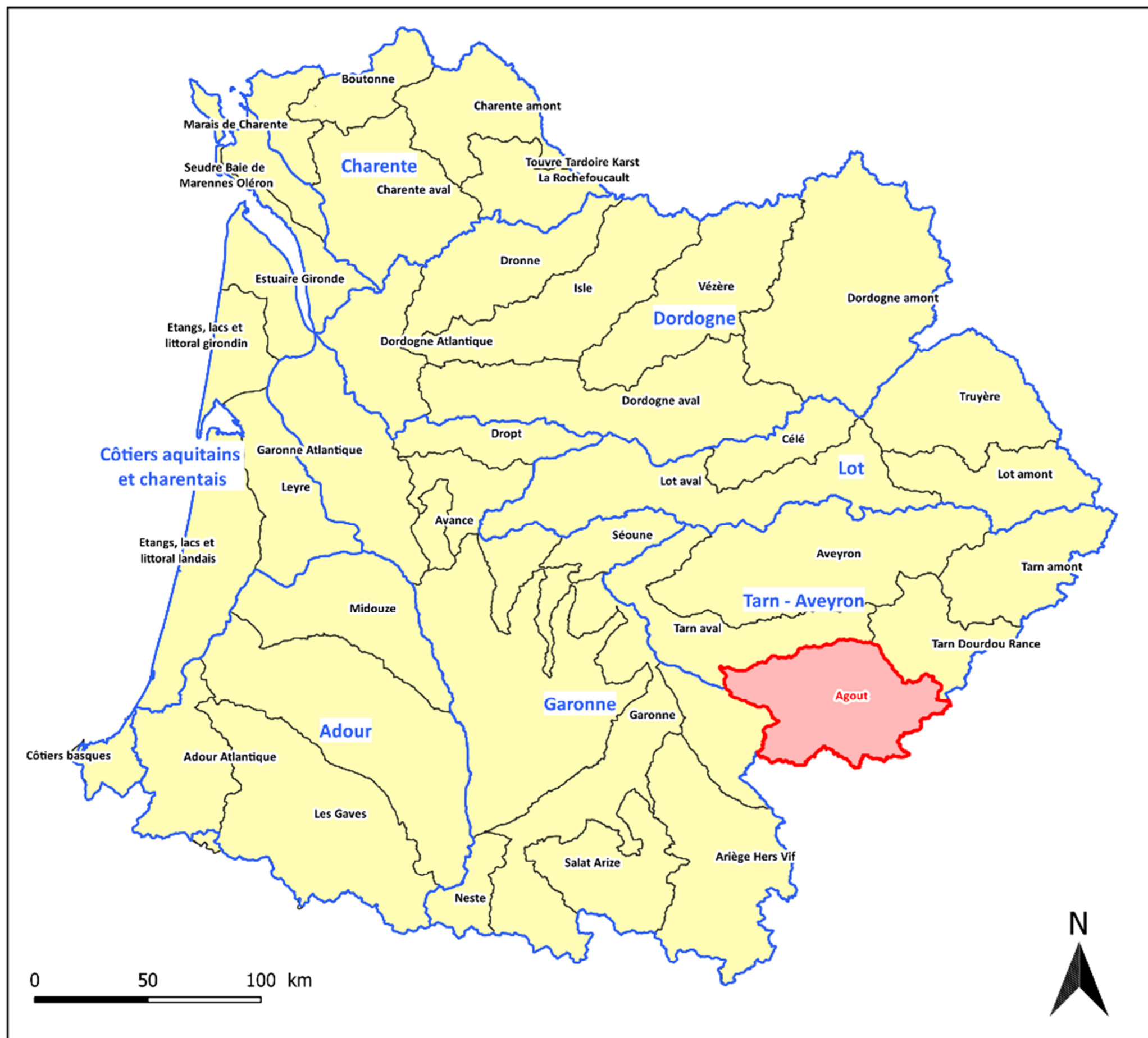
## Localisation du bassin de l'Agout

### LEGENDE :

-  Bassin de l'Agout
-  Unités Hydrographiques de Référence
-  Commissions territoriales
-  Bassin Adour Garonne





Sources : SIE Adour-Garonne

Copyright SMBA  
Mars 2022



## Syndicats de bassin versant sur Tarn-Aveyron

### LEGENDE :

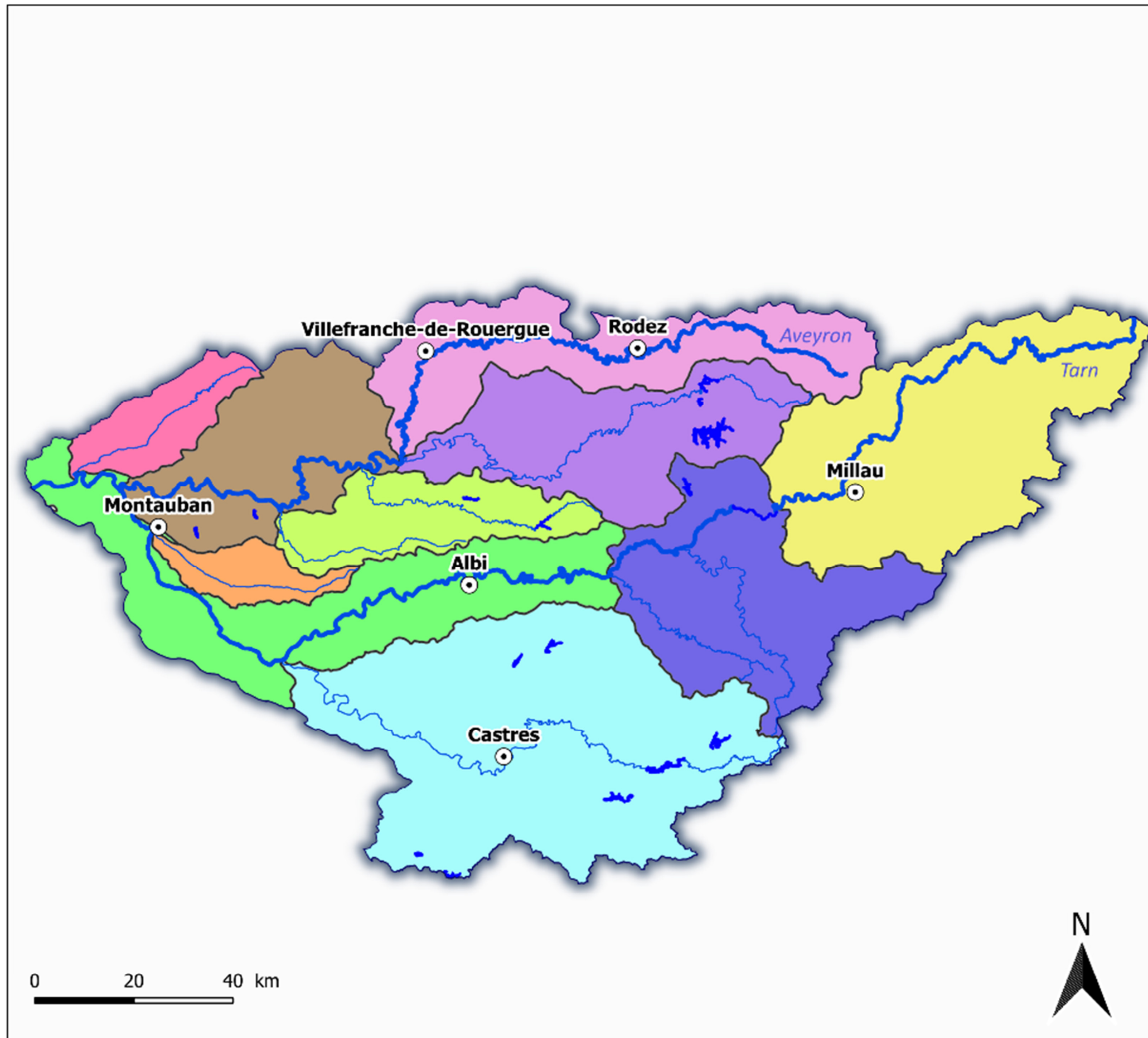
-  Bassin Tarn-Aveyron
-  Communes principales
-  Masses d'eau plans d'eau
-  Rivières principales

### Bassins versants

-  Aveyron Aval
-  Syndicat de Bassin du Lemboulas
-  Syndicat Cérou et Vère
-  Syndicat de l'Agout
-  Syndicat de l'Aveyron Amont
-  Syndicat du Tarn Amont
-  Syndicat du Tarn Aval
-  Syndicat du Tescou - Tescounet
-  Syndicat du Viaur
-  Syndicat Tarn-Sorgues - Dourdou-Rance

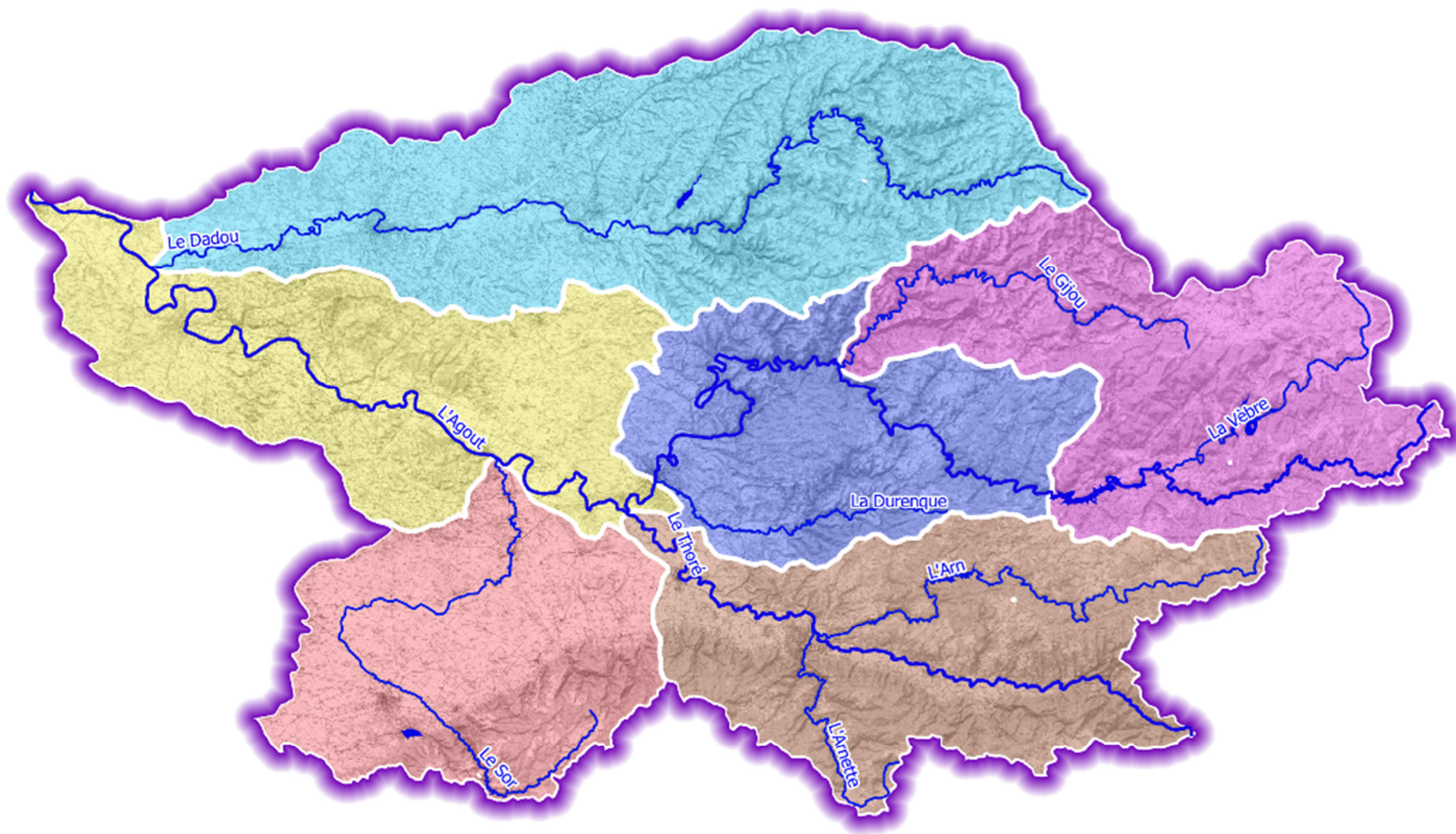
Sources : BD Topo, BD Carthage, Arrêté cadre sécheresse portant définition d'un plan d'action pour le sous-bassin Tarn

Copyright SMBA  
Octobre 2023



0 20 40 km







# L'Agout

PAPI


Unités hydrologiques du BV de l'Agout

LEGENDE :

-  Périmètre du BV de l'Agout
-  Sous bassins hydrographiques

Unités hydrologiques

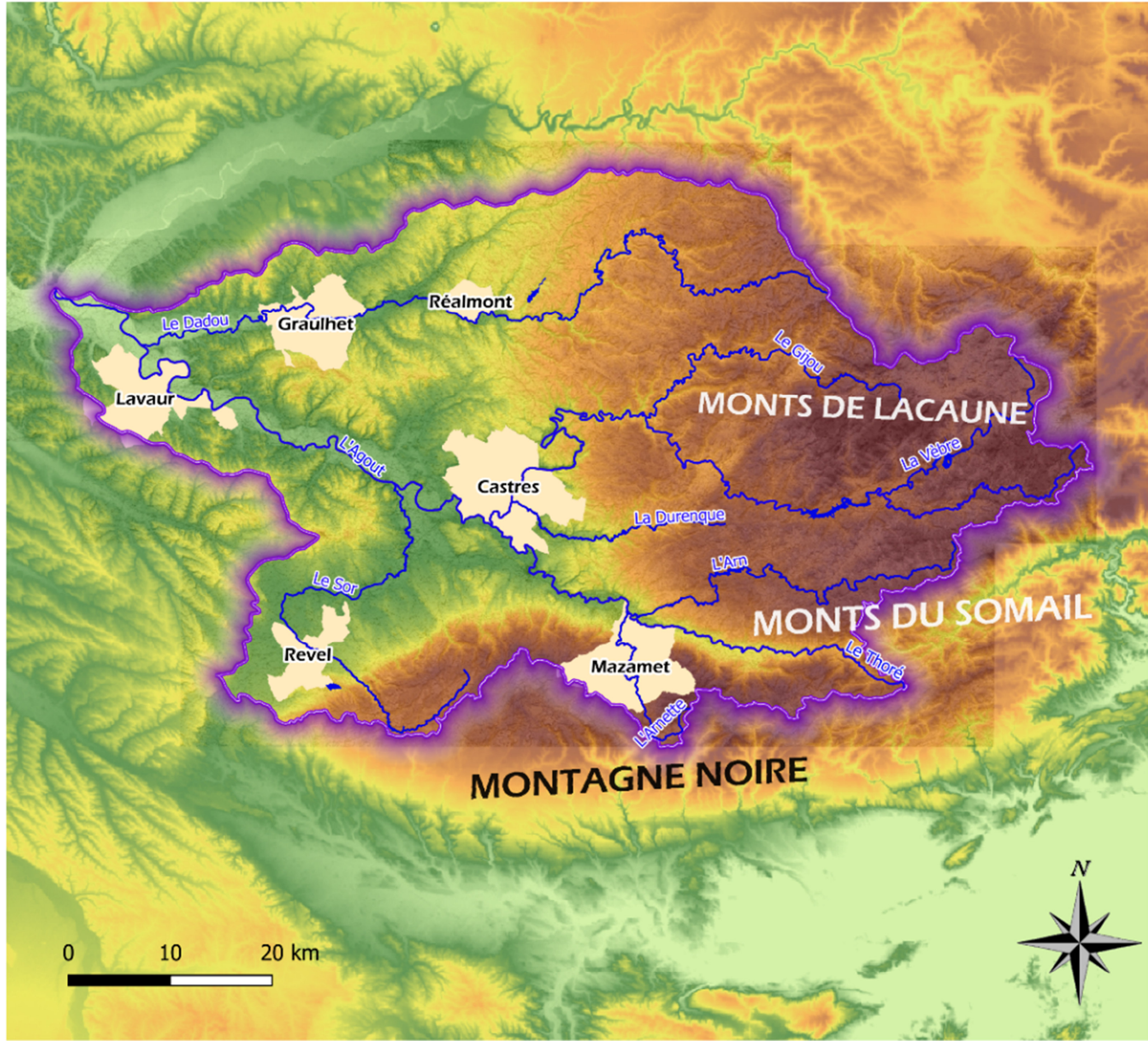
-  Agout amont
-  Agout aval
-  Agout médian
-  Le Dadou
-  Le sor
-  Le thoré



Fonds cartographiques : IGN Scan 25

Copyright SMBA

Décembre 2020






# L'Agout

PAPI

Carte du relief avec réseau hydrographique

LEGENDE :

-  Réseau hydrographique
-  Périmètre BV de l'Agout
-  Communes principales

RELIEF :

0 mNGF >1050 mNGF



Fonds cartographiques : MNT Altimétrique  
 PAPI d'intention 2019 CGIAR  
 Copyright SMBA  
 Décembre 2020

# L'Agout

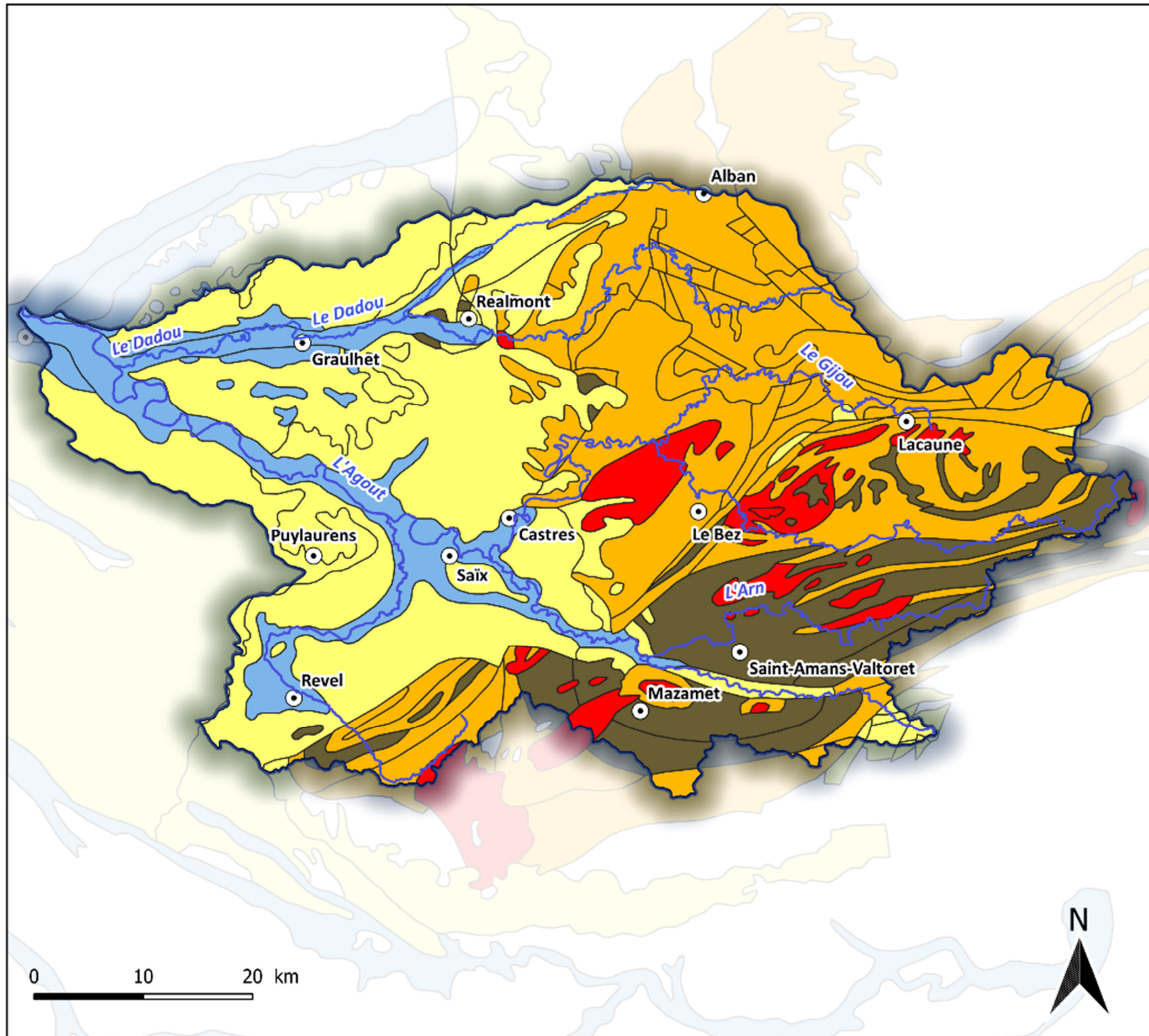
## Géologie simplifié du bassin de l'Agout

### LEGENDE :

-  Bassin de l'Agout
-  cours d'eau principaux
-  Communes principales
- Géologie simplifiée**
-  Alluvions
-  Roches sédimentaires
-  Roches plutoniques (granites)
-  Roches métamorphiques
-  Roches orthogneissiques

Sources : BRGM, légende modifiée par le SMBA








Copyright SMBA  
Mars 2022





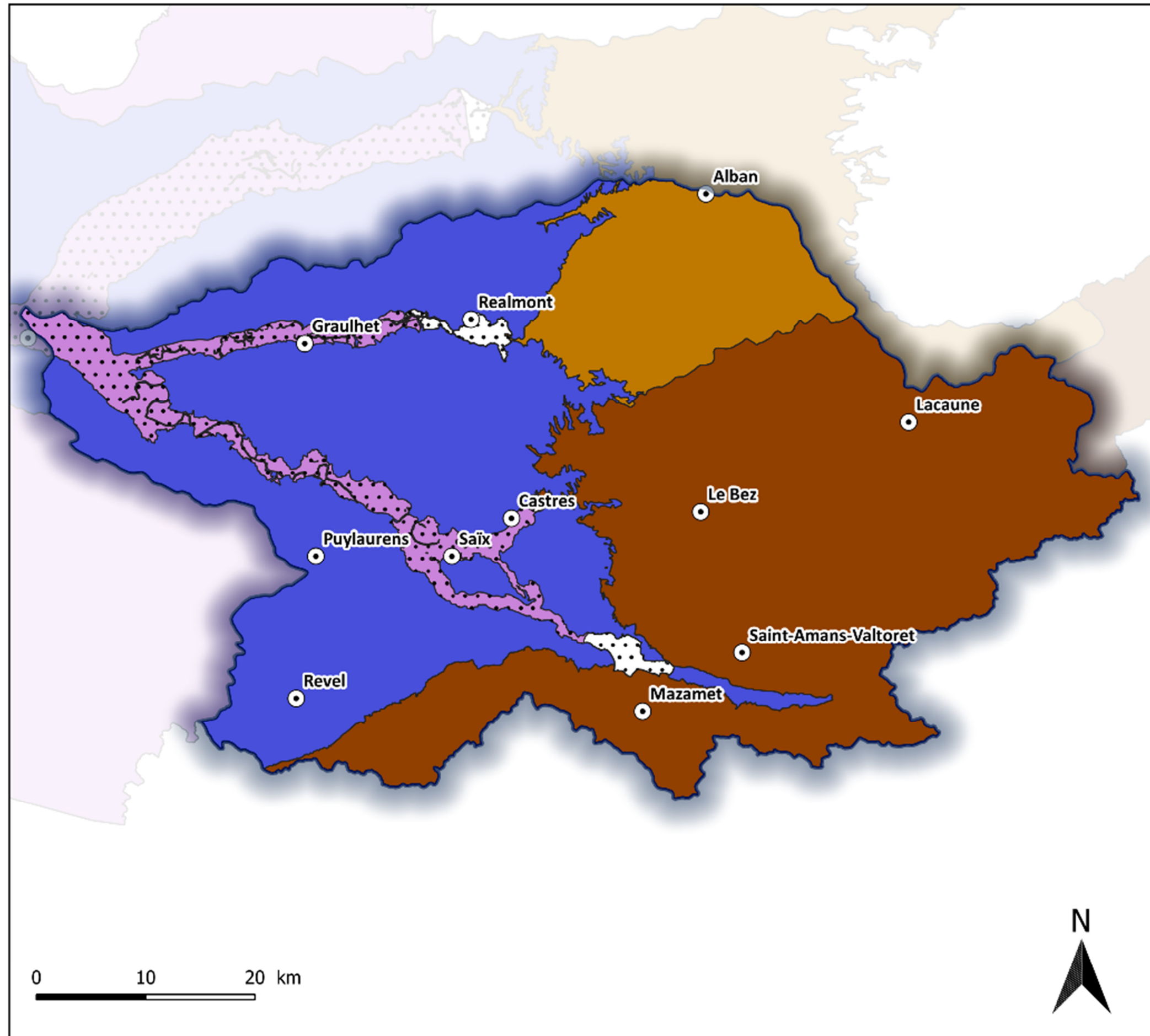
Masses d'eau souterraines

LEGENDE :

-  Bassin versant de l'Agout
-  Villes principales
- Masses d'Eau Souterraines**
-  Alluvions du Tarn, du Dadou, de l'Agout et du Thoré
-  Molasses et formations peu perméables du bassin du Tarn
-  Sables et argiles à graviers de l'Eocène inférieur et moyen majoritairement captif du Sud-Est du Bassin aquitain
-  Socle du bassin versant du Tarn à l'Ouest des Grands Causses - partie Nord
-  Socle du bassin versant du Tarn à l'Ouest des Grands Causses - partie Sud




Sources : SDAGE Adour-Garonne  
2022-2027

Copyright SMBA  
Février 2023








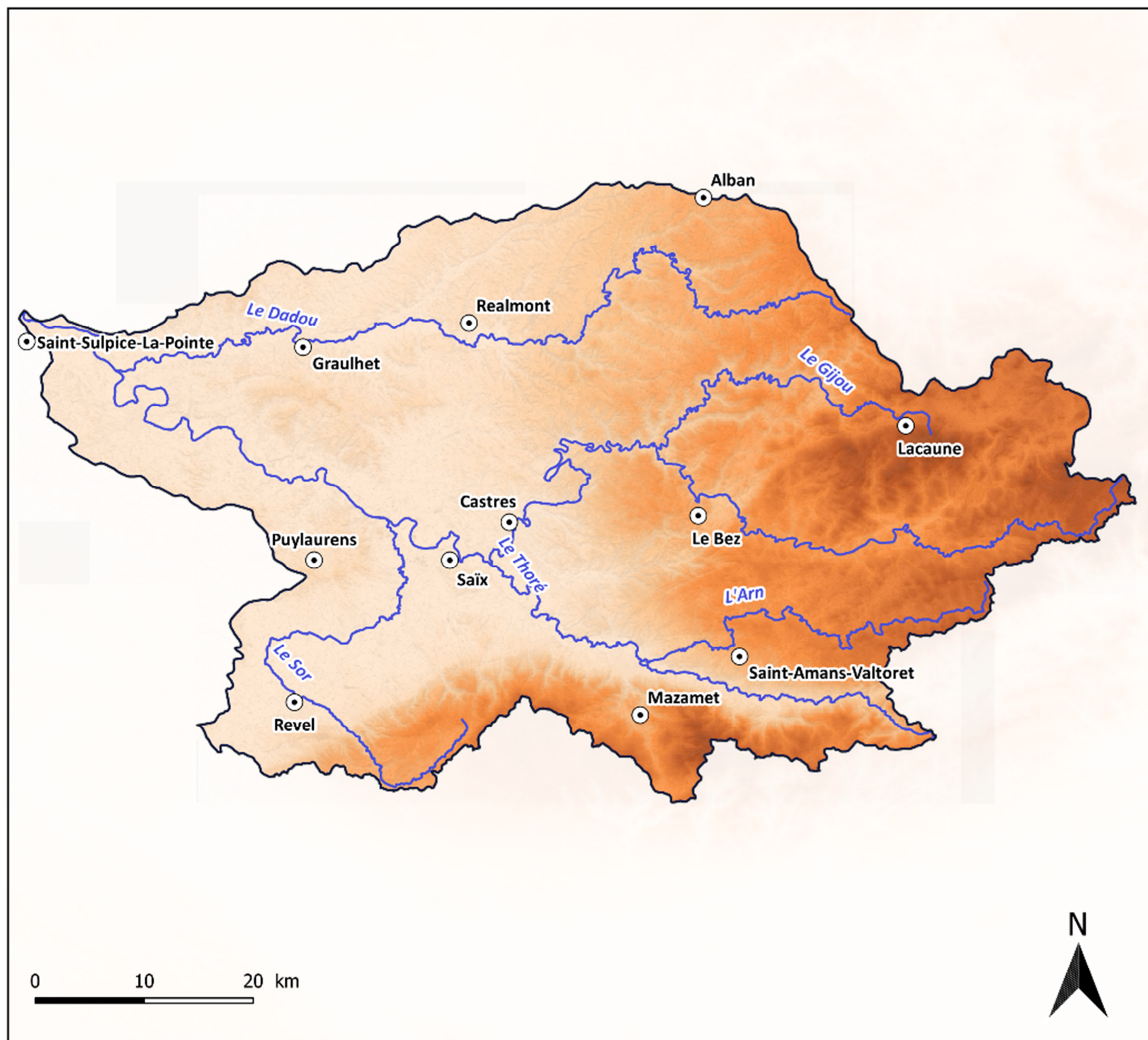
Reliefs du bassin versant de  
l'Agout

LEGENDE :

-  Limites du bassin versant de l'Agout
-  Communes principales
-  Cours d'eau principaux

Altitude (m NGF)

-  200
-  475
-  750
-  1025
-  1300







0 10 20 km




Sources : à vérifier

Copyright SMBA  
Novembre 2021

Pentes

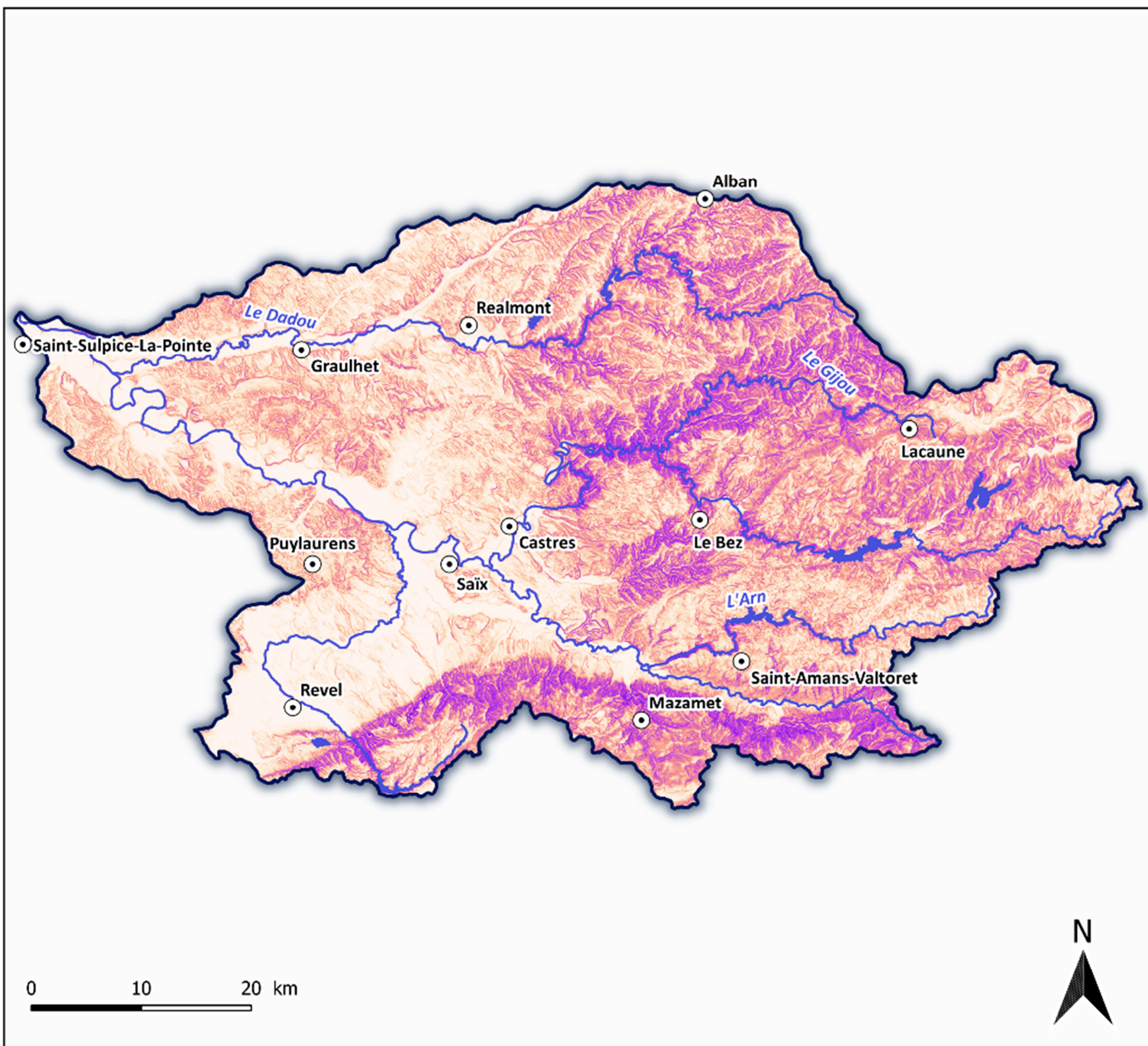
-  Bassin de l'Agout
-  Villes principales
-  Plans d'eau principaux
-  Cours d'eau principaux

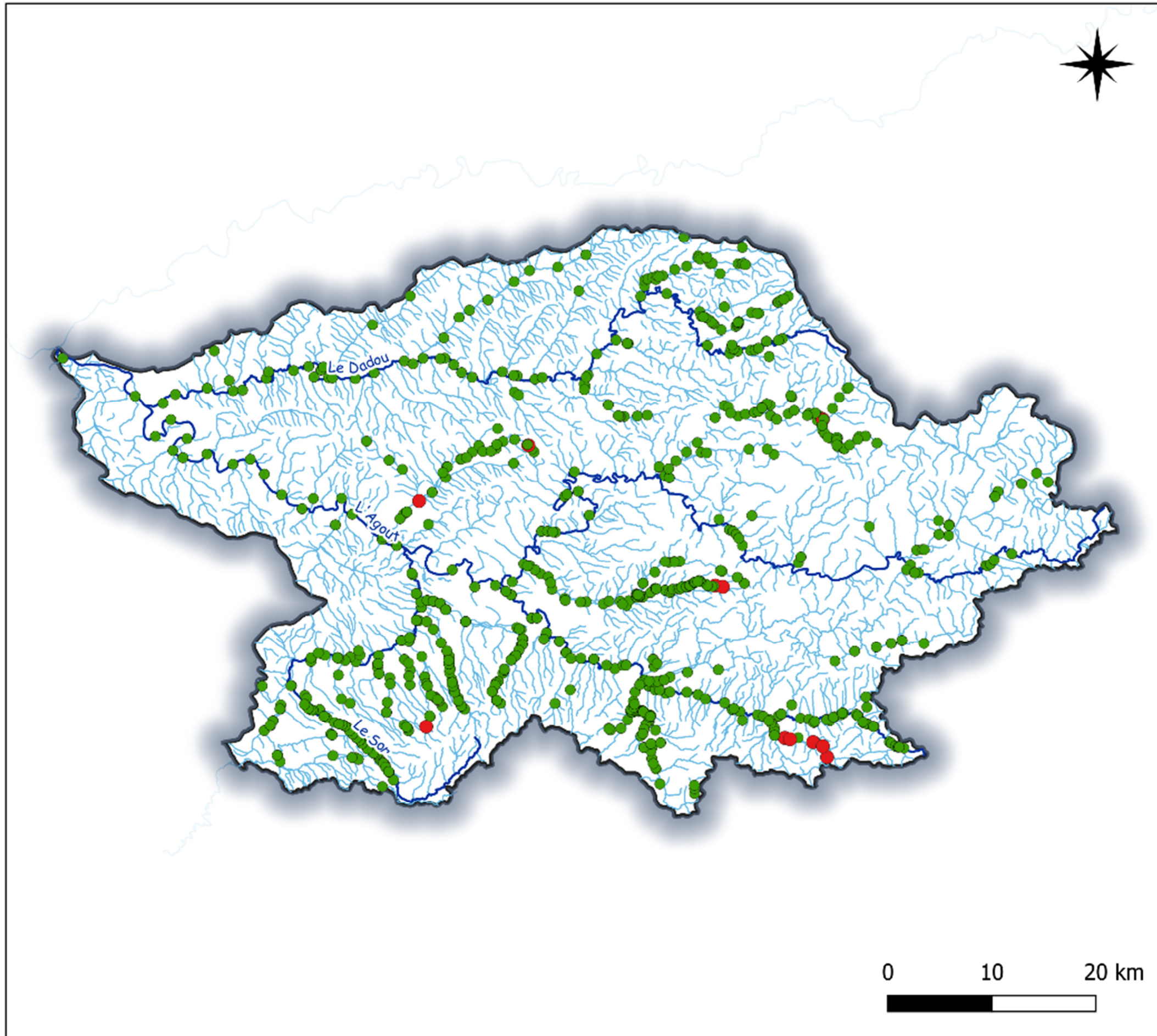
Classes de pentes

-  < 2 %
-  4 à 10 %
-  10 à 20 %
-  20 à 40 %
-  40 à 100 %

Sources : à voir

Copyright SMBA  
Mai 2022





Recensement des seuils du  
bassin de l'Agout  
(Non exhaustif)

Légende

- Cours d'eaux principaleux
- Cours d'eau secondaire
- Bassin de l'Agout

Seuils recensés sur le BV






- Seuil d'origine anthropique
- Seuil naturel

Fonds cartographiques : Aucun  
PAPI Agout

Copyright SMBA  
Février 2024

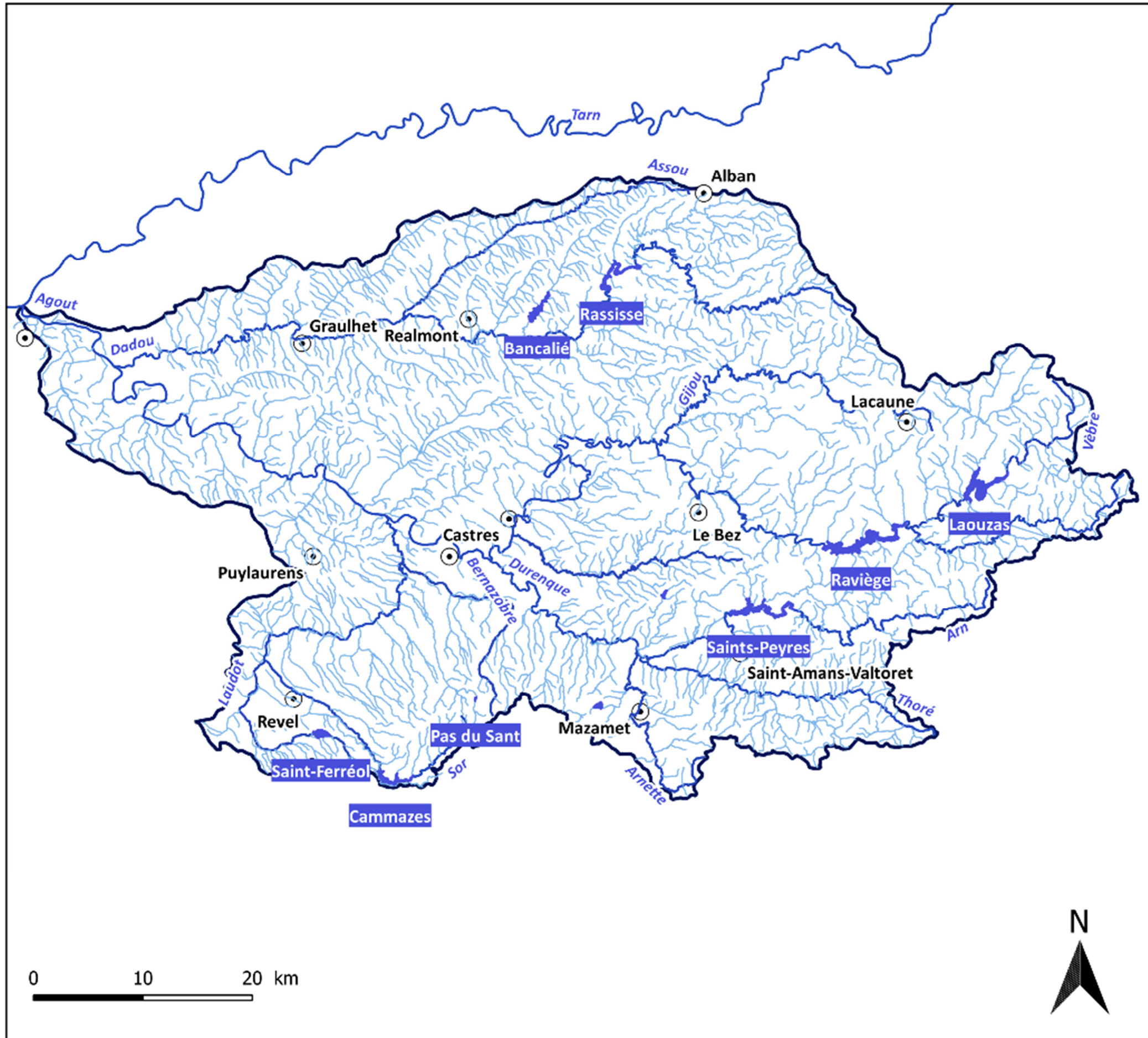
Réseau hydrographique et  
grandes réserves stockées

LEGENDE :

-  Bassin de l'Agout
-  Communes principales
-  Plans d'eau principaux
-  Cours d'eau principaux
-  Autres cours d'eau






Sources : BD Topage

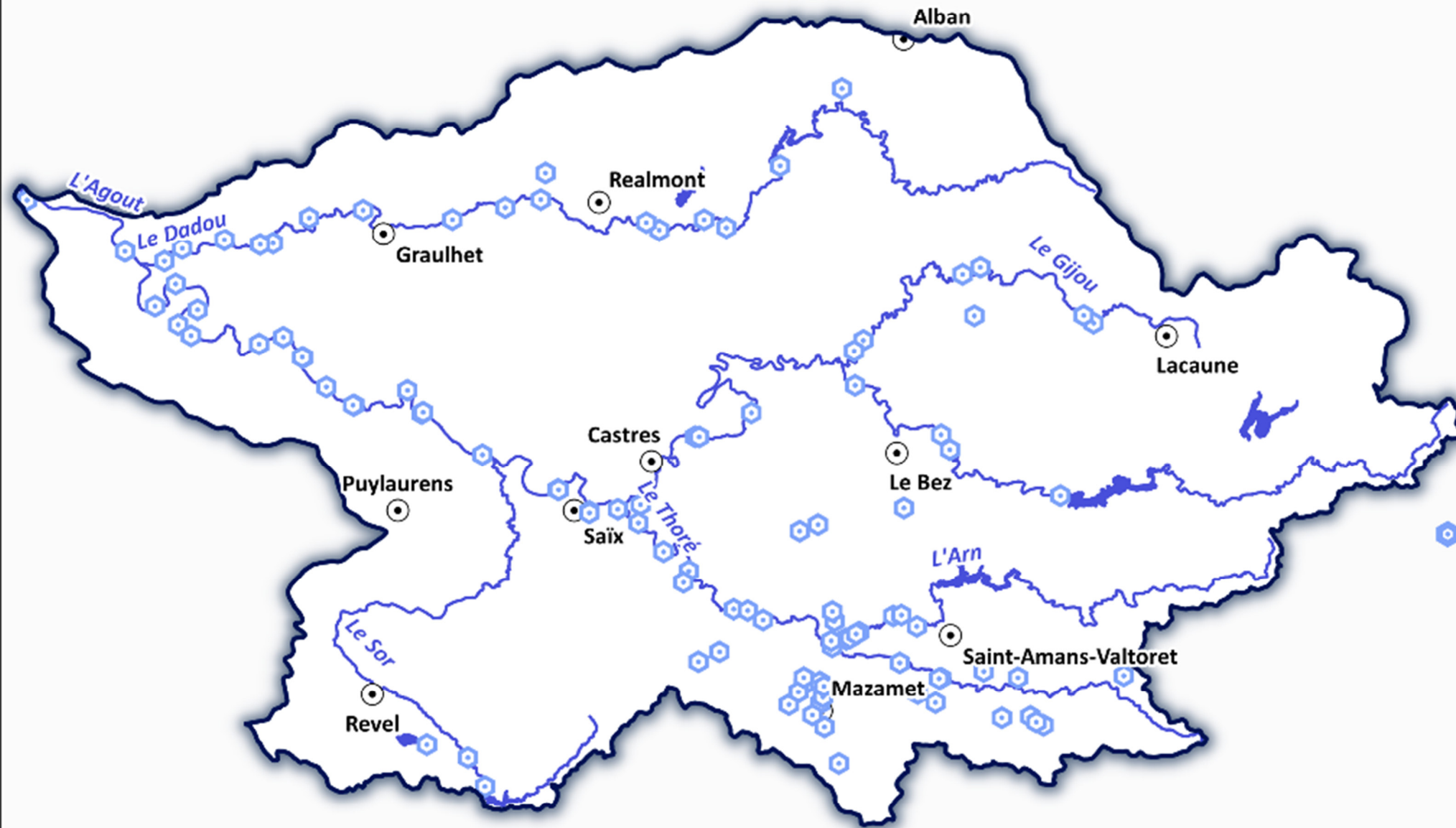
Copyright SMBA  
Septembre 2022



Hydroélectricité

LEGENDE :

-  Bassin de l'Agout
-  Communes principales
-  Cours d'eau principaux
-  Plans d'eau principaux
-  Centrales hydroélectriques








0 10 20 km



Sources : AEAG

Copyright SMBA  
Mai 2022

Légende

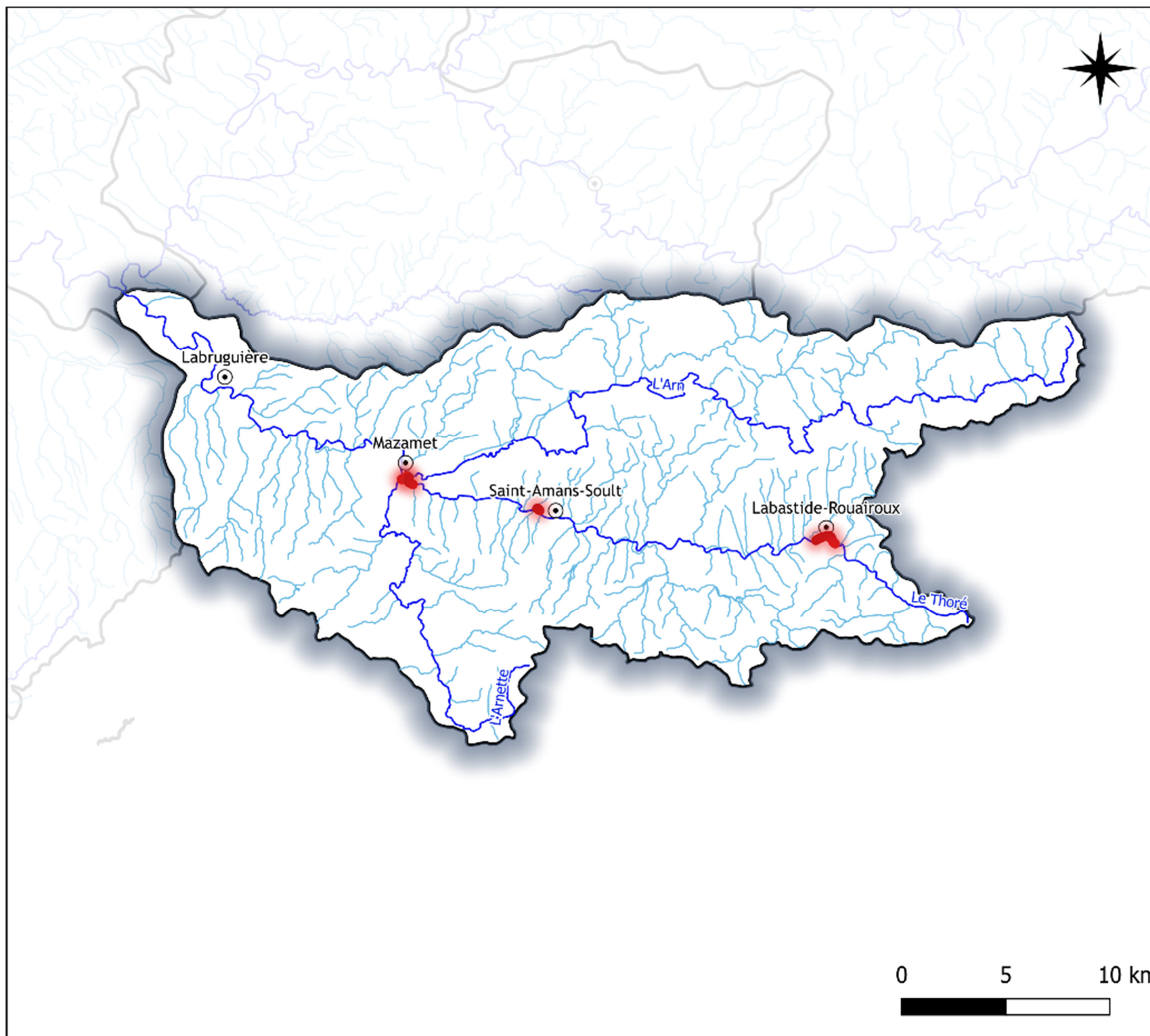
-  Ouvrages recensés
-  Communes
-  Cours d'eau principaux
-  Cours d'eau secondaire
-  Bassin du Thoré

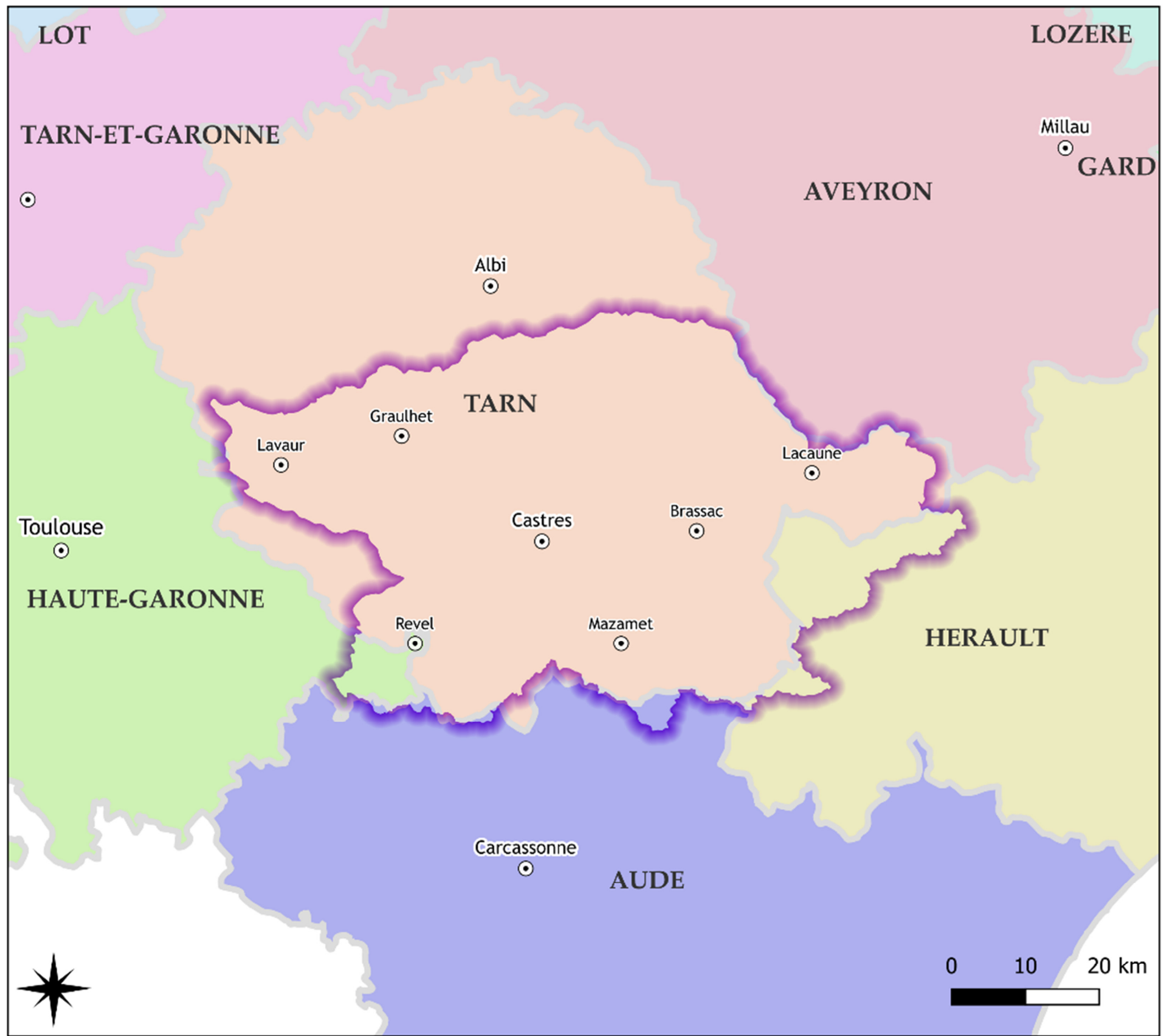
Fonds cartographiques : Aucun  
PAPI Agout

Copyright SMBA  
Février 2024



0 5 10 km





# L'Agout

PAPI

Emprise départementale du territoire du bassin de l'Agout

## Légende

- ⊙ Communes
- ▬ Bassin versant de l'Agout

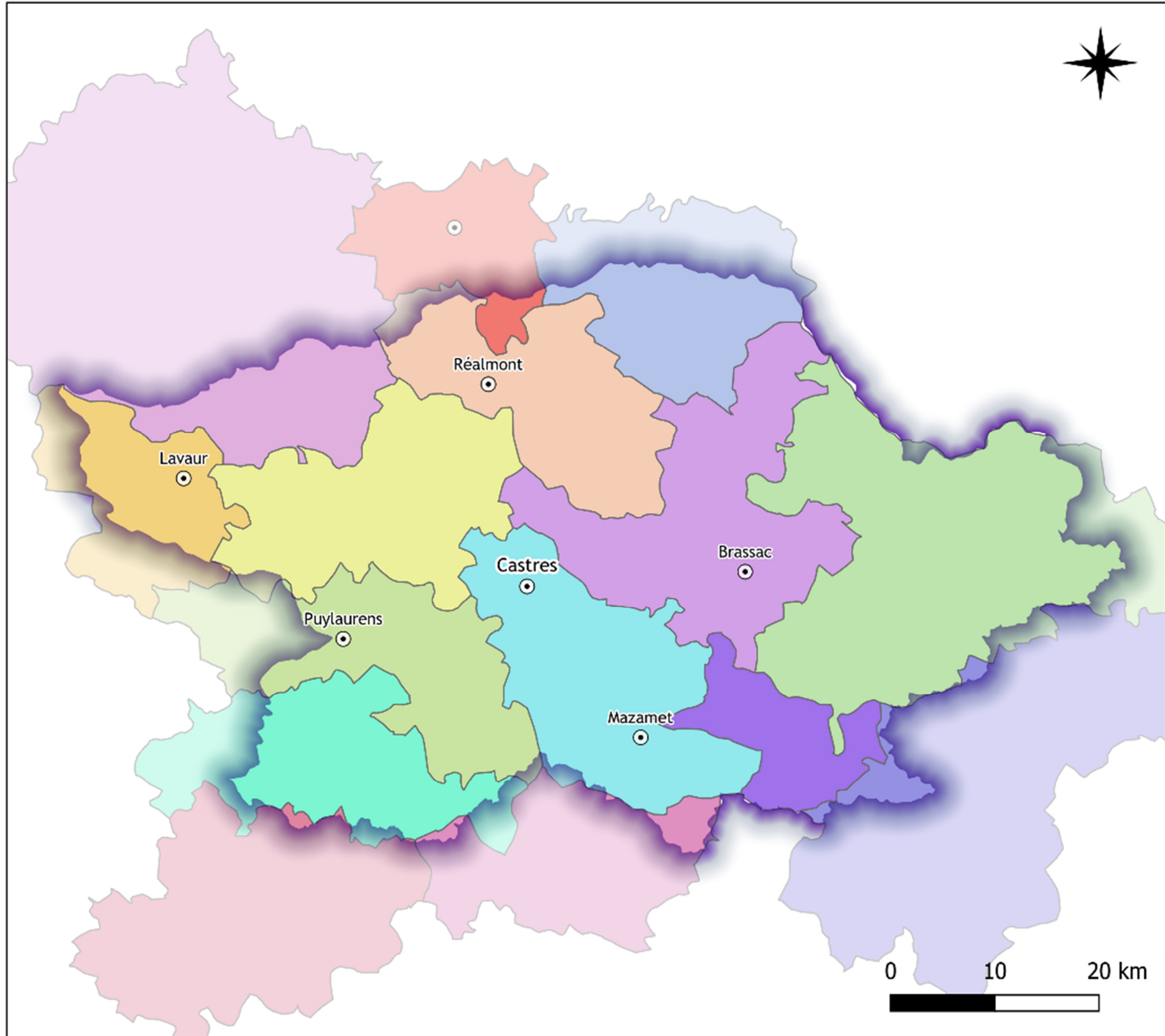
### Departements

- ▬ Aude
- ▬ Aveyron
- ▬ Haute-Garonne
- ▬ Hérault
- ▬ Tarn
- ▬ Tarn-et-Garonne

Fonds cartographiques : Aucun  
PAPI Agout

Copyright SMBA  
Janvier 2024





EPCI adhérentes au syndicat mixte du bassin de l'Agout

Légende

- ⊙ Communes principales
- Intercommunalités
- CA de Castres Mazamet
- CA de l'Albigeois (C2A)
- CA Gaillac-Graulhet
- CC Centre Tarn
- CC de la Montagne Noire
- CC des Monts d'Alban et Vilfr.
- CC des Monts de Lac. et MHL
- CC du Laurécois et du PA
- CC du Minervois au Caroux
- CC du Sor et de l'Agout
- CC Aux Sources Canal du Midi
- CC Sidobre Vals et Plateaux
- CC Tarn-Agout
- CC Thoré Montagne Noire




Fonds cartographiques : Aucun  
PAPI Agout

Copyright SMBA  
Février 2024





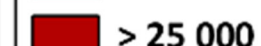
# L'Agout

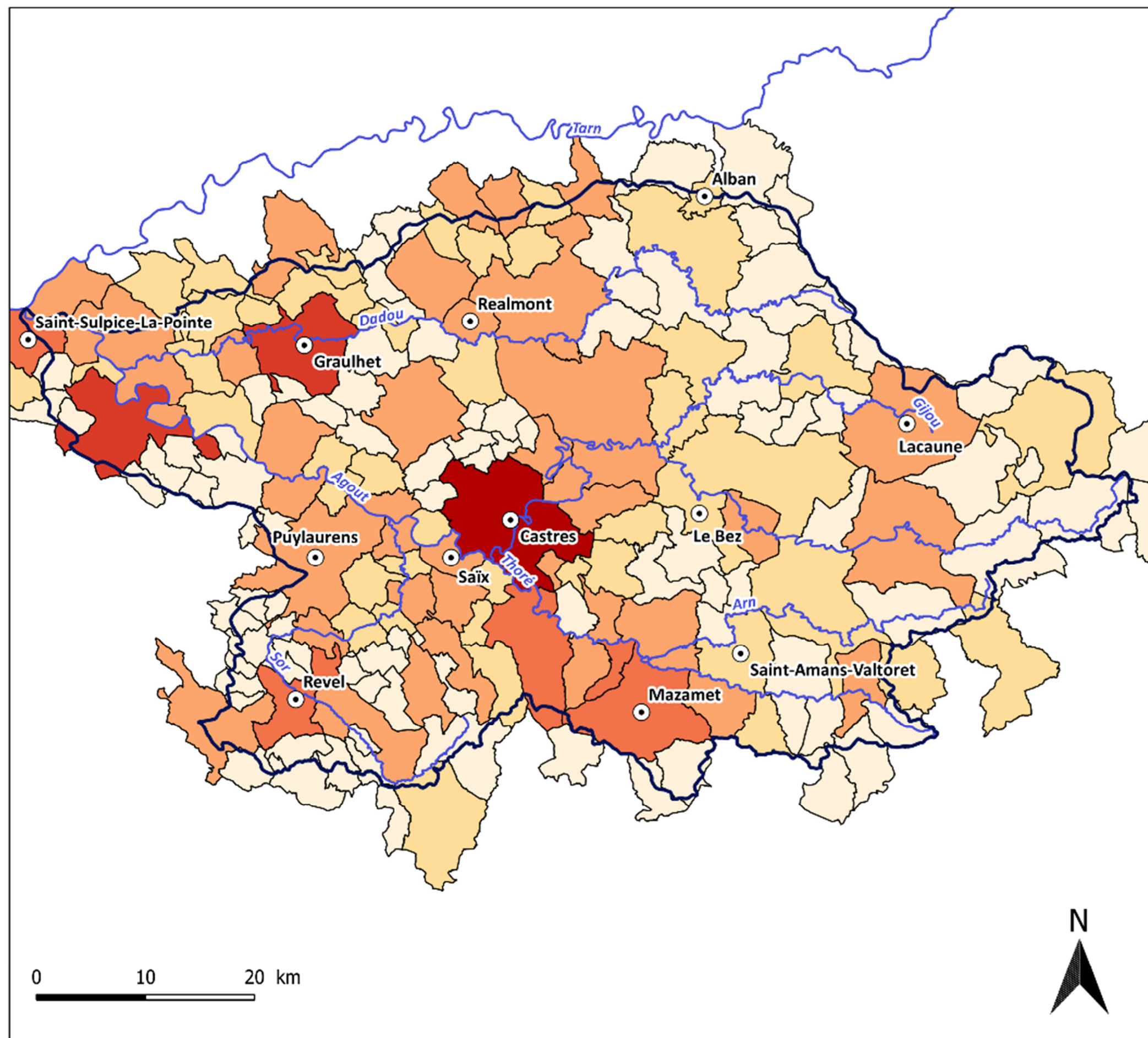
Population municipale en  
2019

## LEGENDE :

-  Bassin de l'Agout
-  Communes principales
-  Cours d'eau principaux

## Nombre d'habitants

-  < 500
-  500 - 1000
-  1000 - 5000
-  5000 - 10000
-  10000 - 25000
-  > 25 000






Sources : INSEE, population municipale  
2019






Copyright SMBA  
Mai 2022

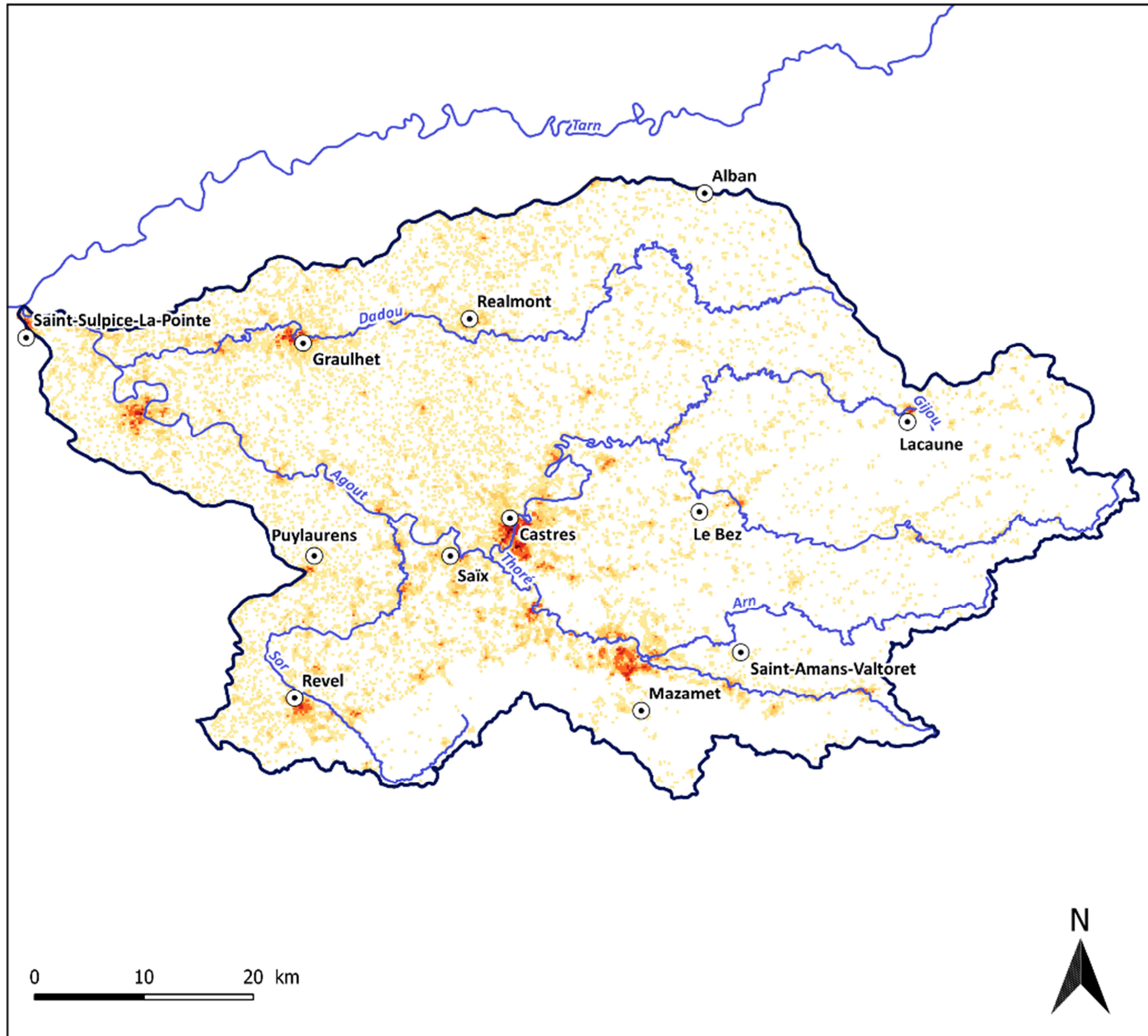
Densité de population en  
2015

LEGENDE :

-  Bassin de l'Agout
-  Communes principales
-  Cours d'eau principaux

Nombre d'habitants estimés  
(par carreau de 200m<sup>2</sup>)

-  1 - 17
-  17 - 57
-  57 - 137
-  137 - 309
-  309 - 646



Sources :

Copyright SMBA  
Septembre 2022

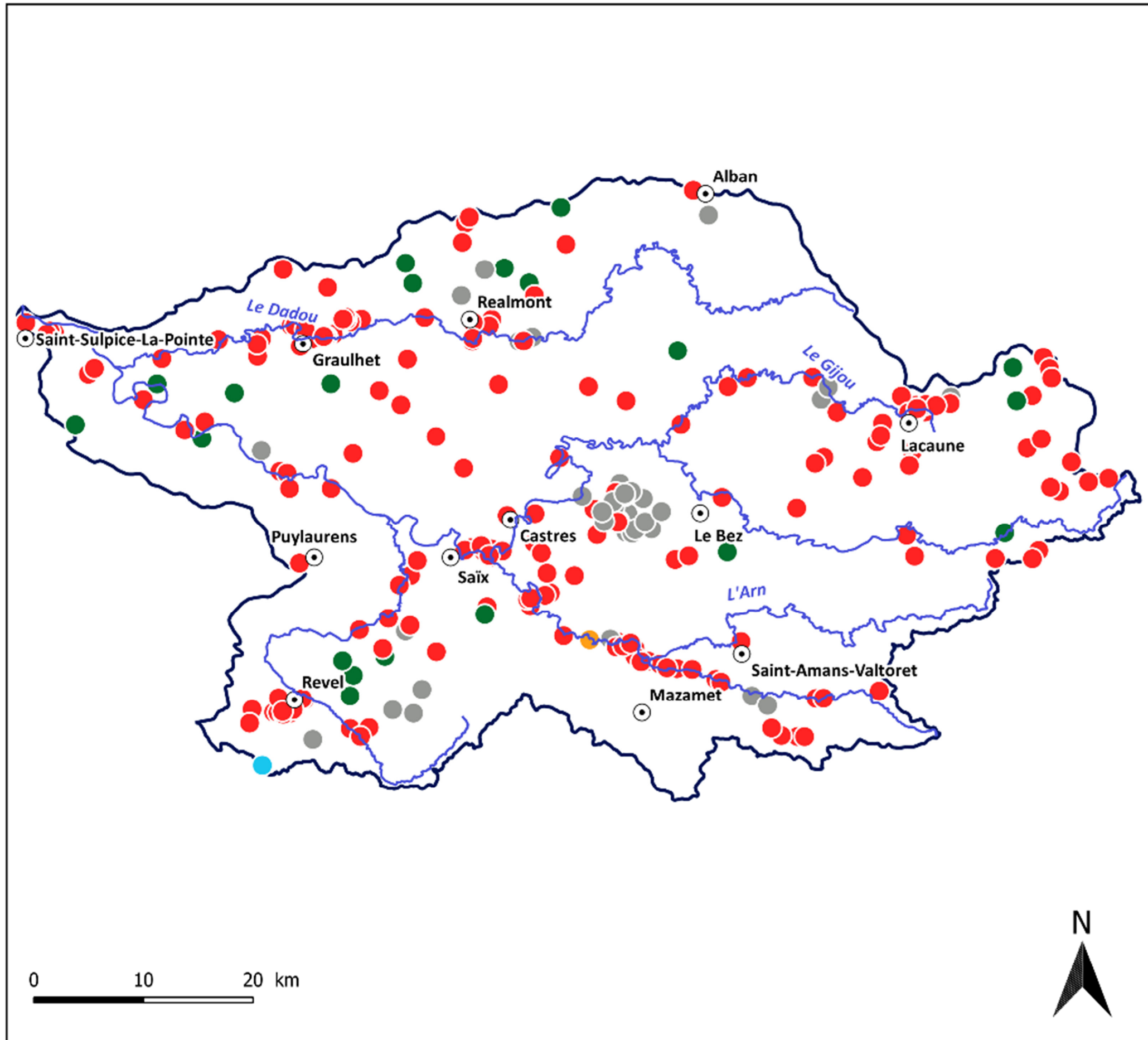
## Installation classées pour la protection de l'environnement (ICPE)

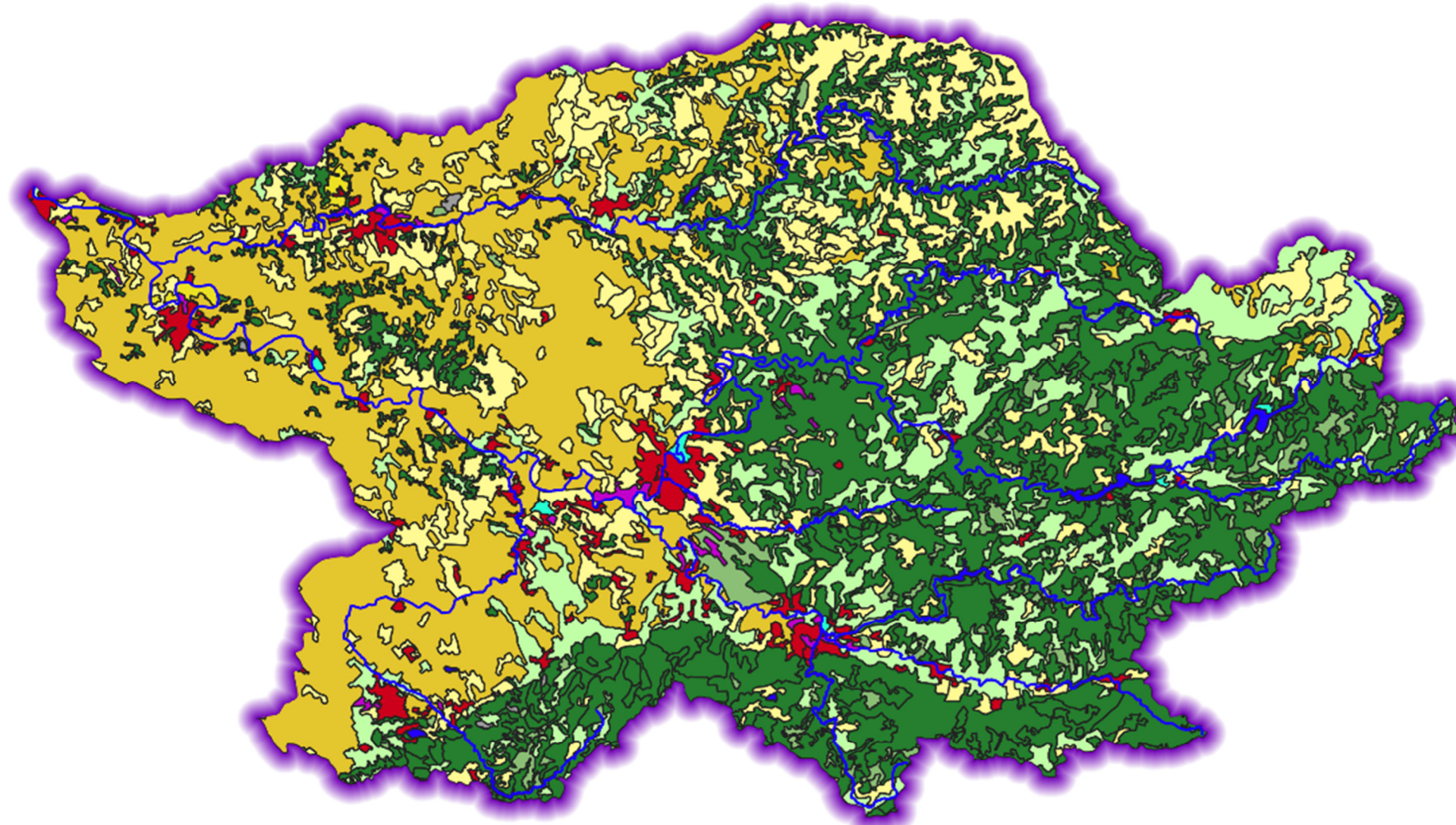
### LEGENDE :

-  Bassin de l'Agout
  -  Cours d'eau principaux
  -  Communes principales
- Famille**
-  Bovins
  -  Porcs
  -  Volailles
  -  Carrières
  -  Industries

Sources : Georisques

Copyright SMBA  
Avril 2022






# L'Agout

PAPI

Occupation du Sol sur le bassin versant de l'Agout

LEGENDE :

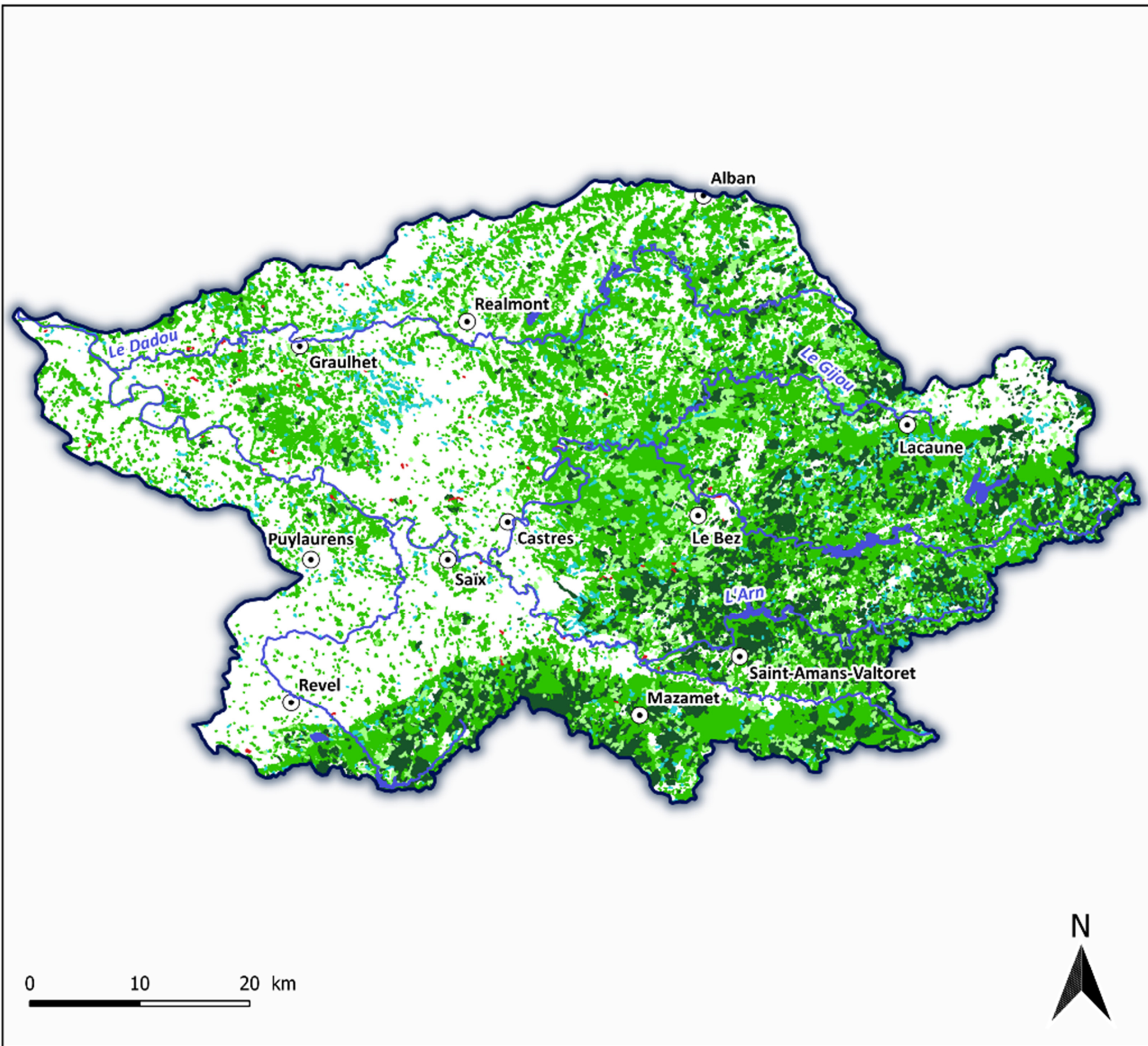
-  Périmètre BV de l'Agout
-  Zones urbanisées
-  Zones industrielles ou commerciales
-  Mines et Décharges
-  Espaces verts artificialisés
-  Terres arables
-  Terres agricoles
-  Zones agricoles hétérogènes
-  Forêts
-  Surfaces en eau



Fonds cartographiques : CLC 2018

Copyright SMBA

Décembre 2020



Milieux forestiers dans le  
bassin de l'Agout

LEGENDE :

- Bassin de l'Agout
- Cours d'eau principaux
- Communes principales
- Nature
- Forêt fermée de conifères
- Forêt fermée de feuillus
- Forêt fermée mixte
- Forêt ouverte
- Peupleraie

Sources : BD Topo

Copyright SMBA  
Septembre 2022

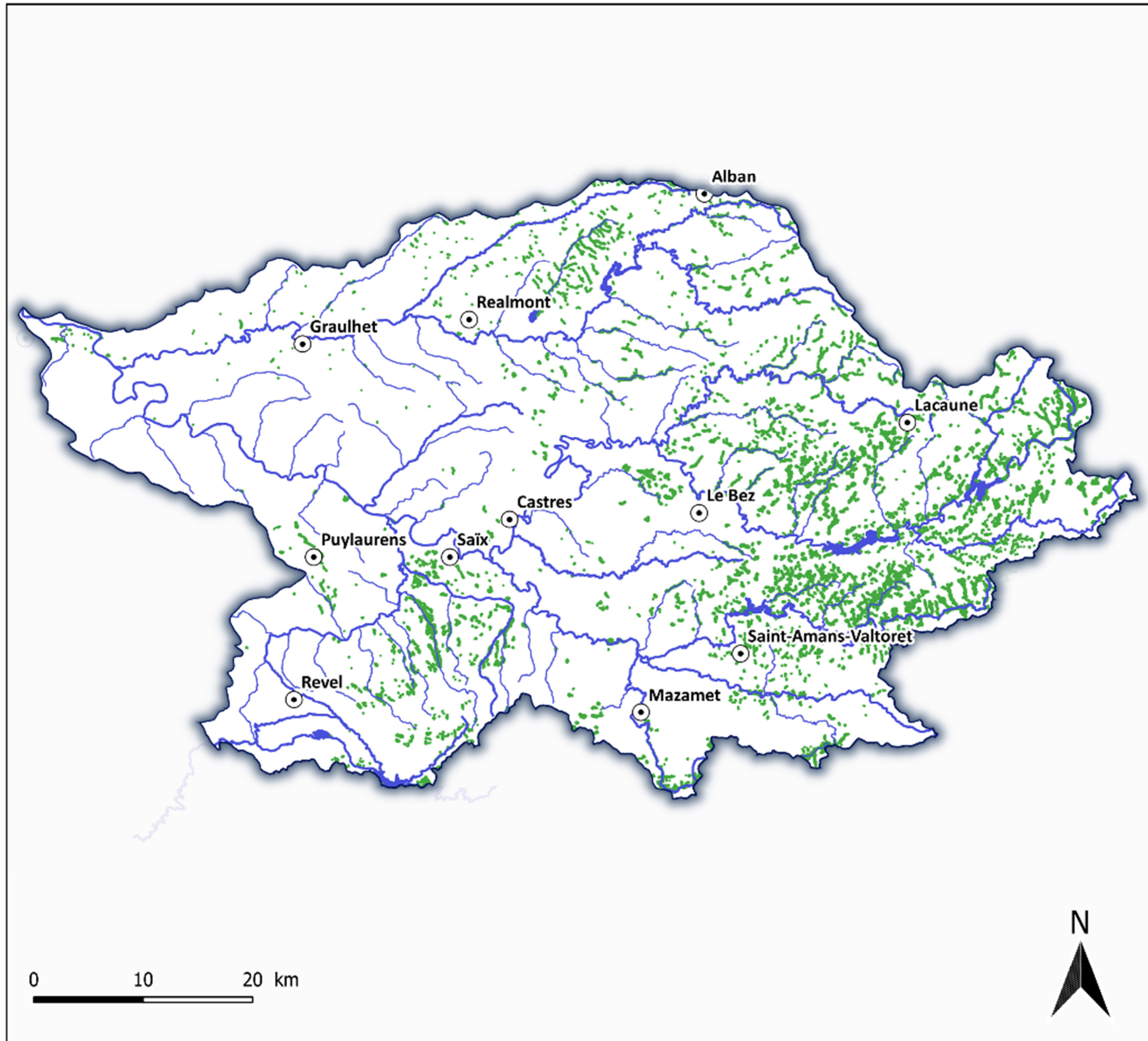
**Zones humides  
actuellement connues**

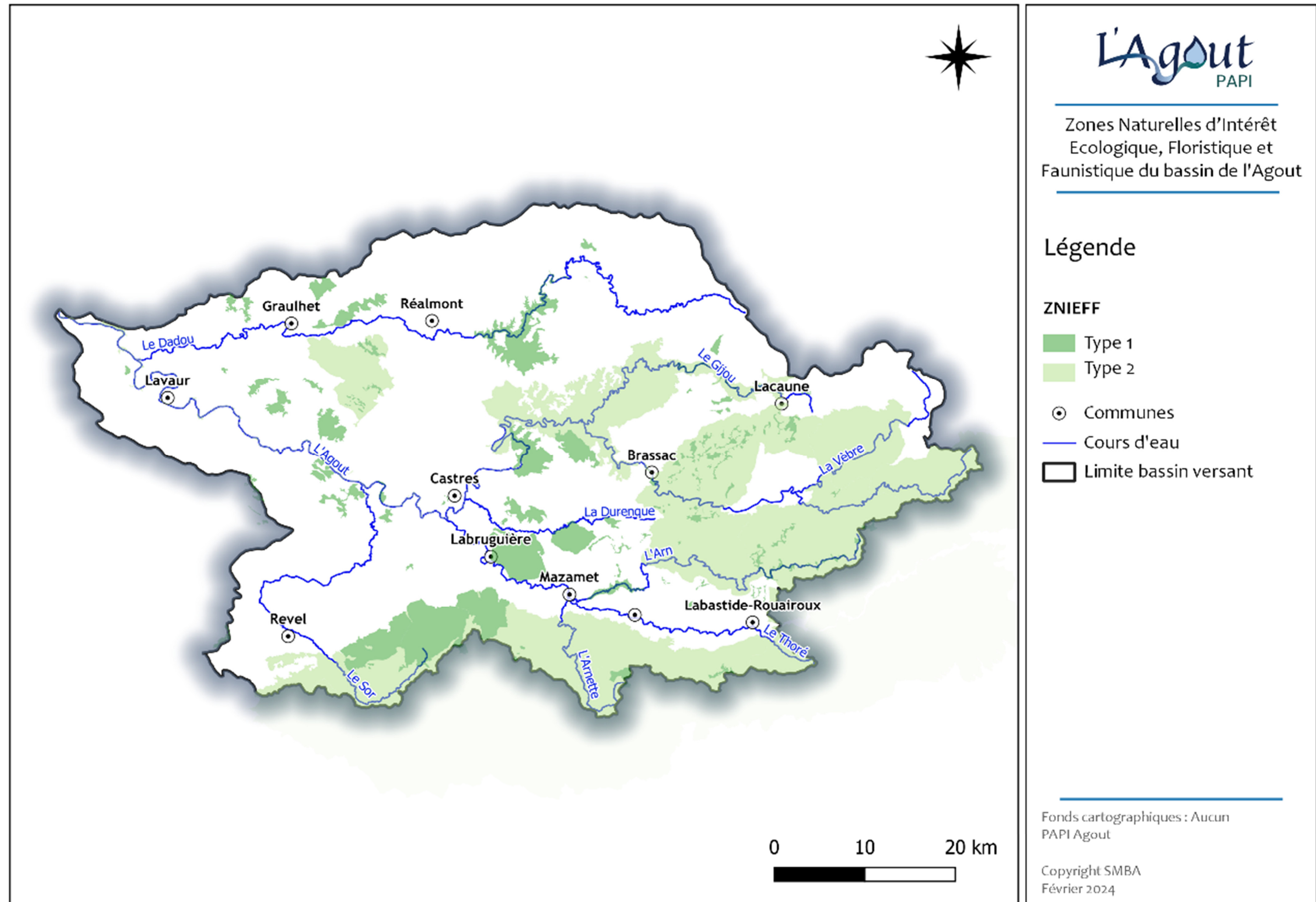
LEGENDE :

-  Bassin versant de l'Agout
-  Villes principales
-  Masses d'eau plans d'eau
- Masses d'eau rivières
  -  Grandes masses d'eau
  -  Très petites masses d'eau
-  Zones humides connues

Sources : Scop Sagne, PTZH,  
EPAGE Agout, Dep11, BD Topage,  
SDAGE Adour-Garonne

Copyright SMBA  
Septembre 2023





# L'Agout

PAPI

Zones Naturelles d'Intérêt  
Ecologique, Floristique et  
Faunistique du bassin de l'Agout

## Légende

### ZNIEFF

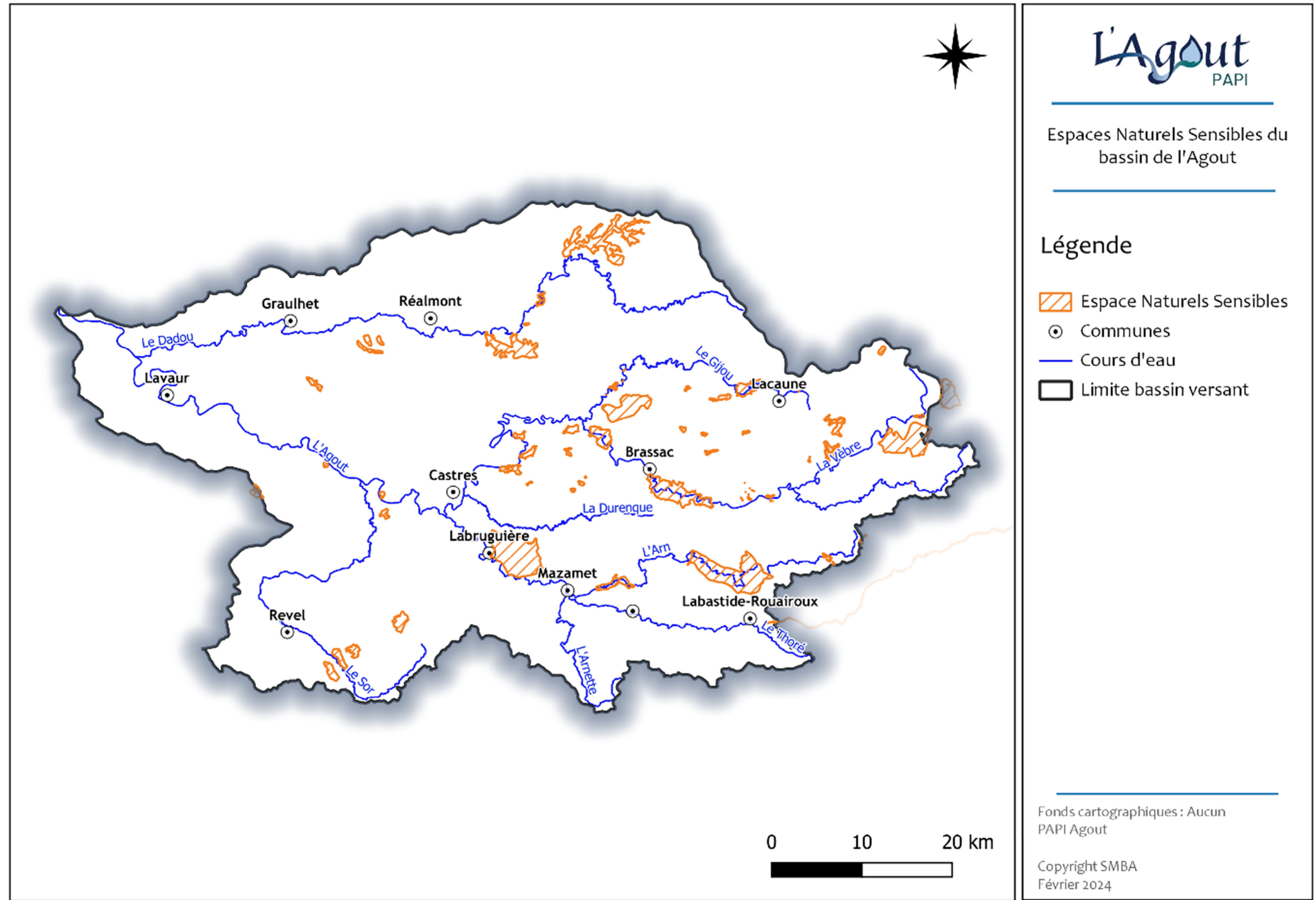
- Type 1
- Type 2

- Communes
- Cours d'eau
- Limite bassin versant

Fonds cartographiques : Aucun  
PAPI Agout





Copyright SMBA  
Février 2024





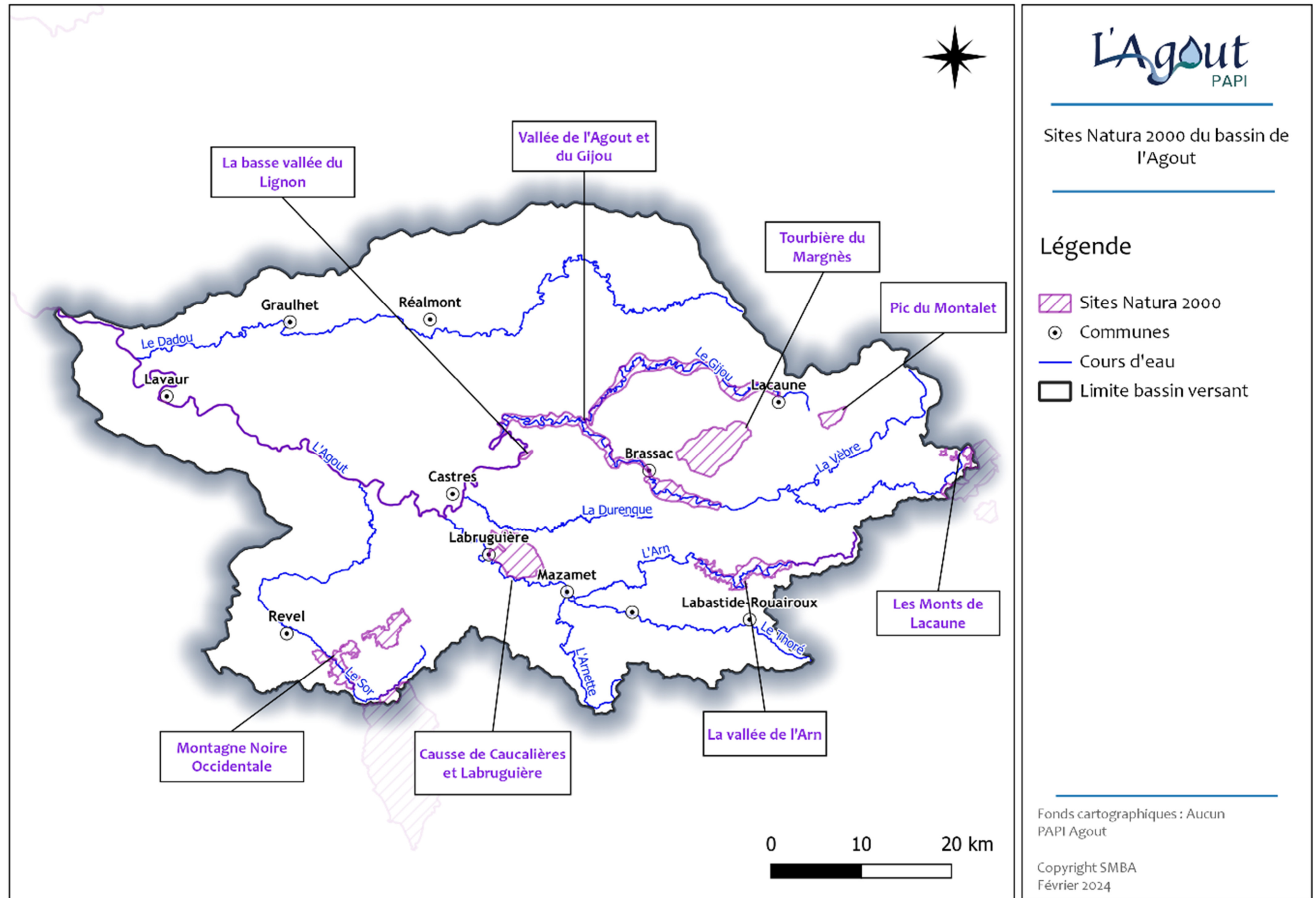
Espaces Naturels Sensibles du bassin de l'Agout

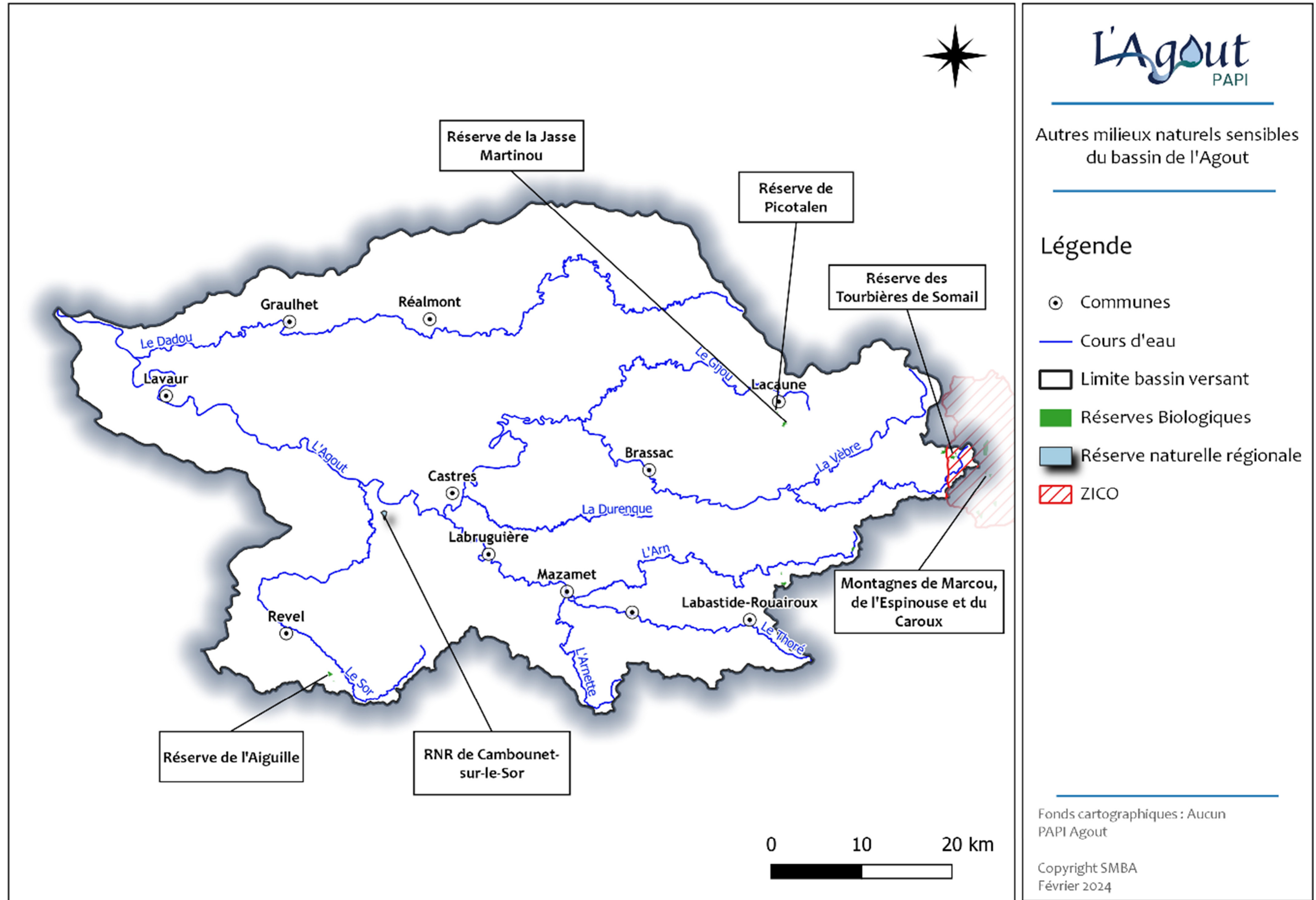
Légende

-  Espace Naturels Sensibles
-  Communes
-  Cours d'eau
-  Limite bassin versant

Fonds cartographiques : Aucun  
PAPI Agout

Copyright SMBA  
Février 2024





Autres milieux naturels sensibles  
du bassin de l'Agout

Légende

- ⊙ Communes
- Cours d'eau
- ▭ Limite bassin versant
- Réserves Biologiques
- Réserve naturelle régionale
- ▨ ZICO

Fonds cartographiques : Aucun  
PAPI Agout

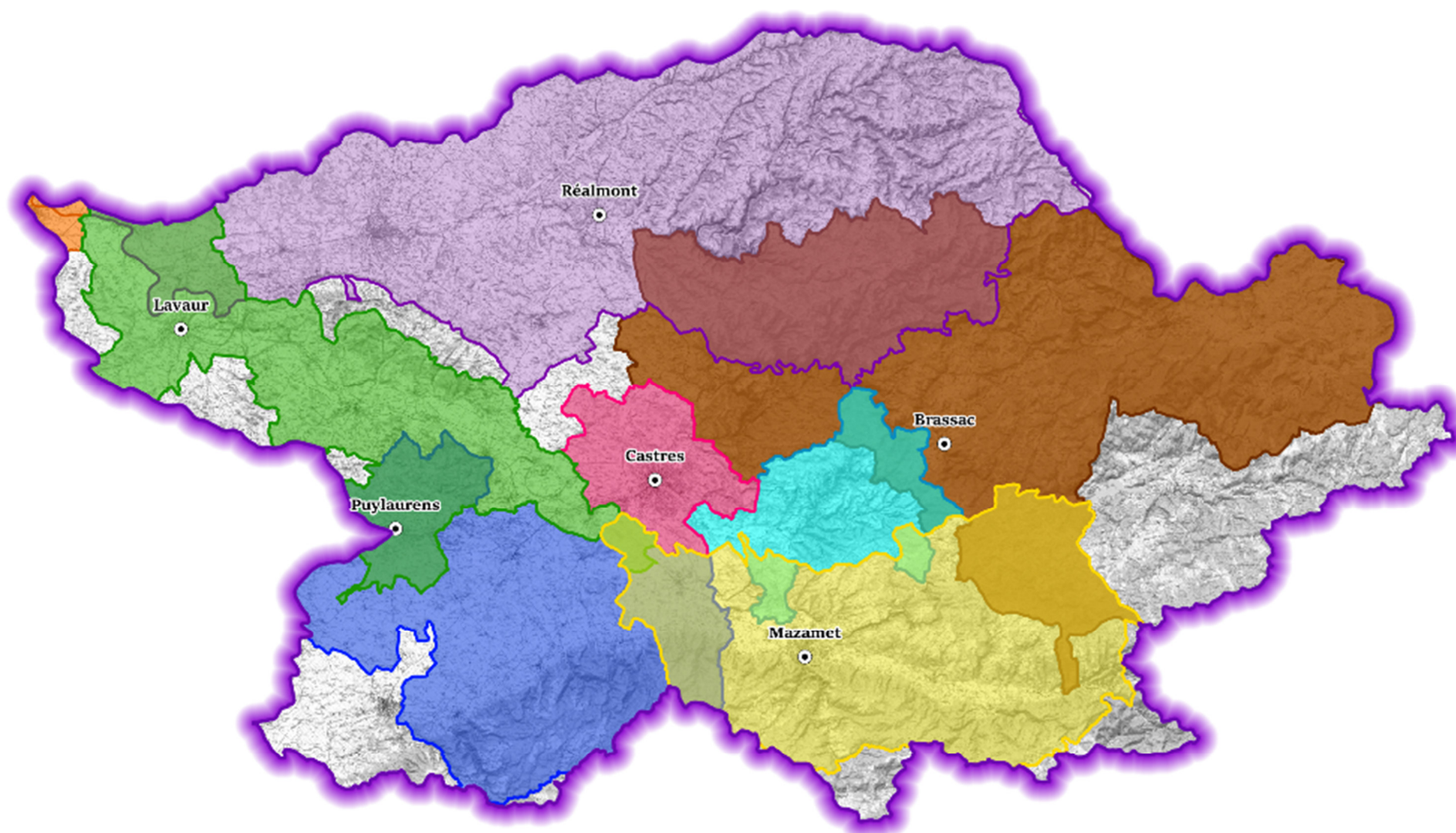
Copyright SMBA  
Février 2024

Territoires couverts par un PPRI  
sur le BV Agout

LEGENDE :

-  Périmètre du BV de l'Agout
-  PPRI Agout Amont
-  PPRI Castres
-  PPRI Durenque
-  PPRI Agout aval
-  PPRI Thoré
-  PPRI Sor
-  PPRI Dadou
-  PPRI Tarn Aval

Fonds cartographiques : PPRI DDT TARN  
PAPI d'intention  
Copyright SMBA



0 10 20 km



Légende

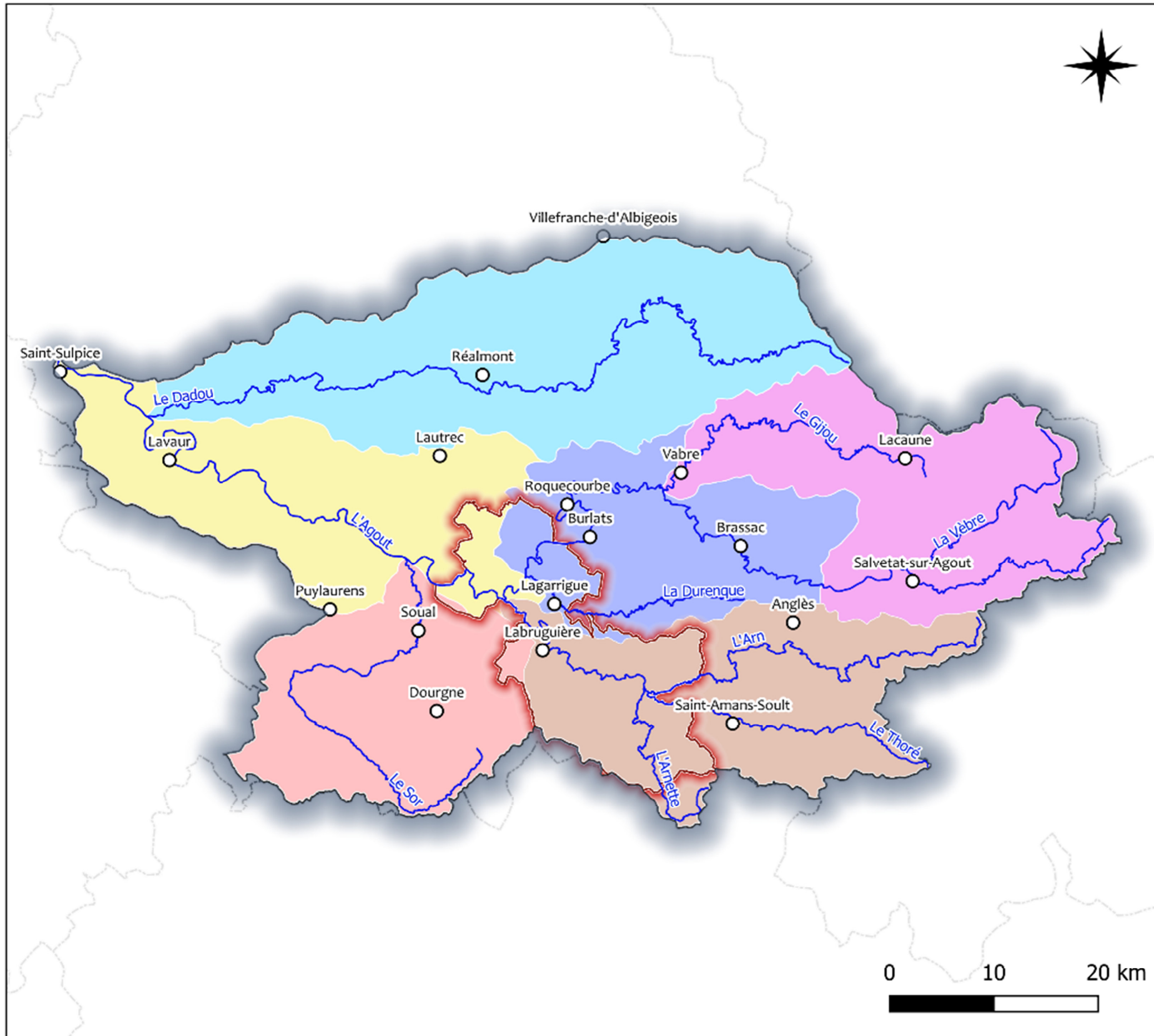
- Communes principales
- Cours d'eau
- ▭ Périmètre du TRI de Castres-Mazamet

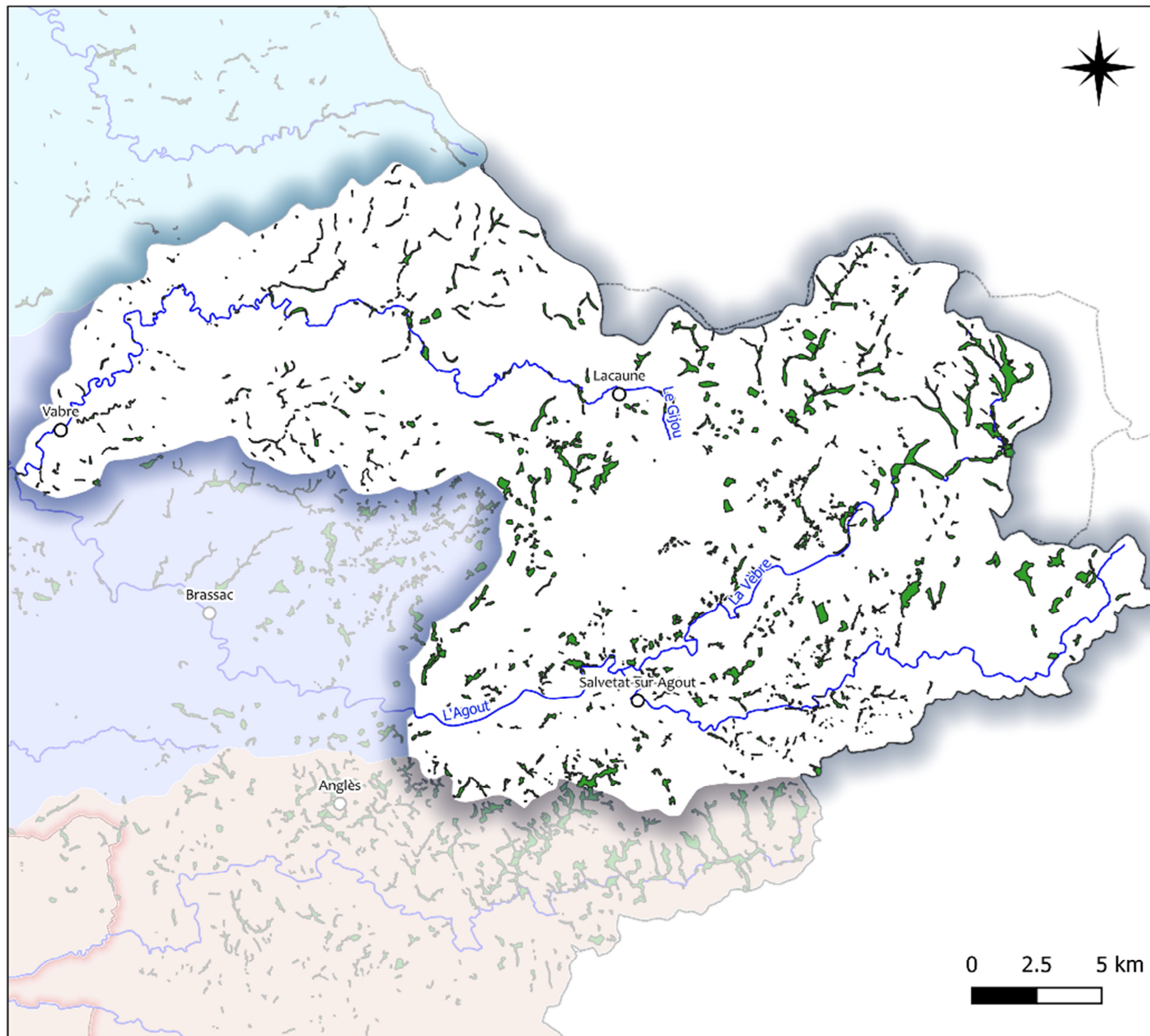
Sous bassin versant

- L'Agout amont
- L'Agout aval
- L'Agout médian
- Le Dadou
- Le Sor
- Le Thoré

Fonds cartographiques : Aucun  
PAPI Agout

Copyright SMBA  
Février 2024





**L'Agout**  
PAPI

Les zones humides de l'Agout  
amont

### Légende

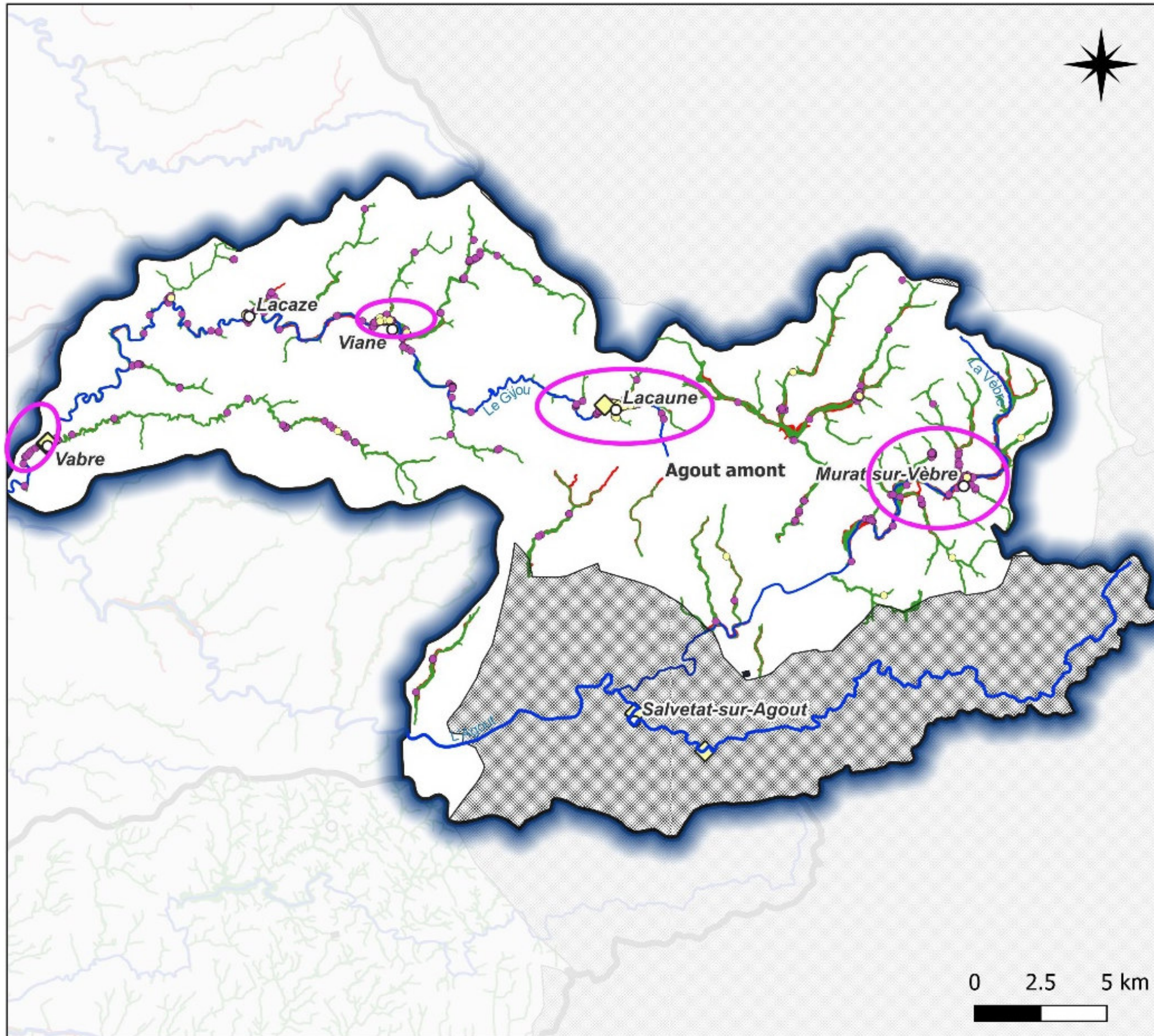
- Communes principales
  - Cours d'eau
  - Zones humides
- Sous bassin versant
- L'Agout médian
  - Le Dadou
  - Le Thoré

0 2.5 5 km



Fonds cartographiques : Aucun  
PAPI Agout

Copyright SMBA  
Février 2024



# L'Agout PAPI

## Cartographie de la vulnérabilité face aux inondations - Agout amont

### Légende

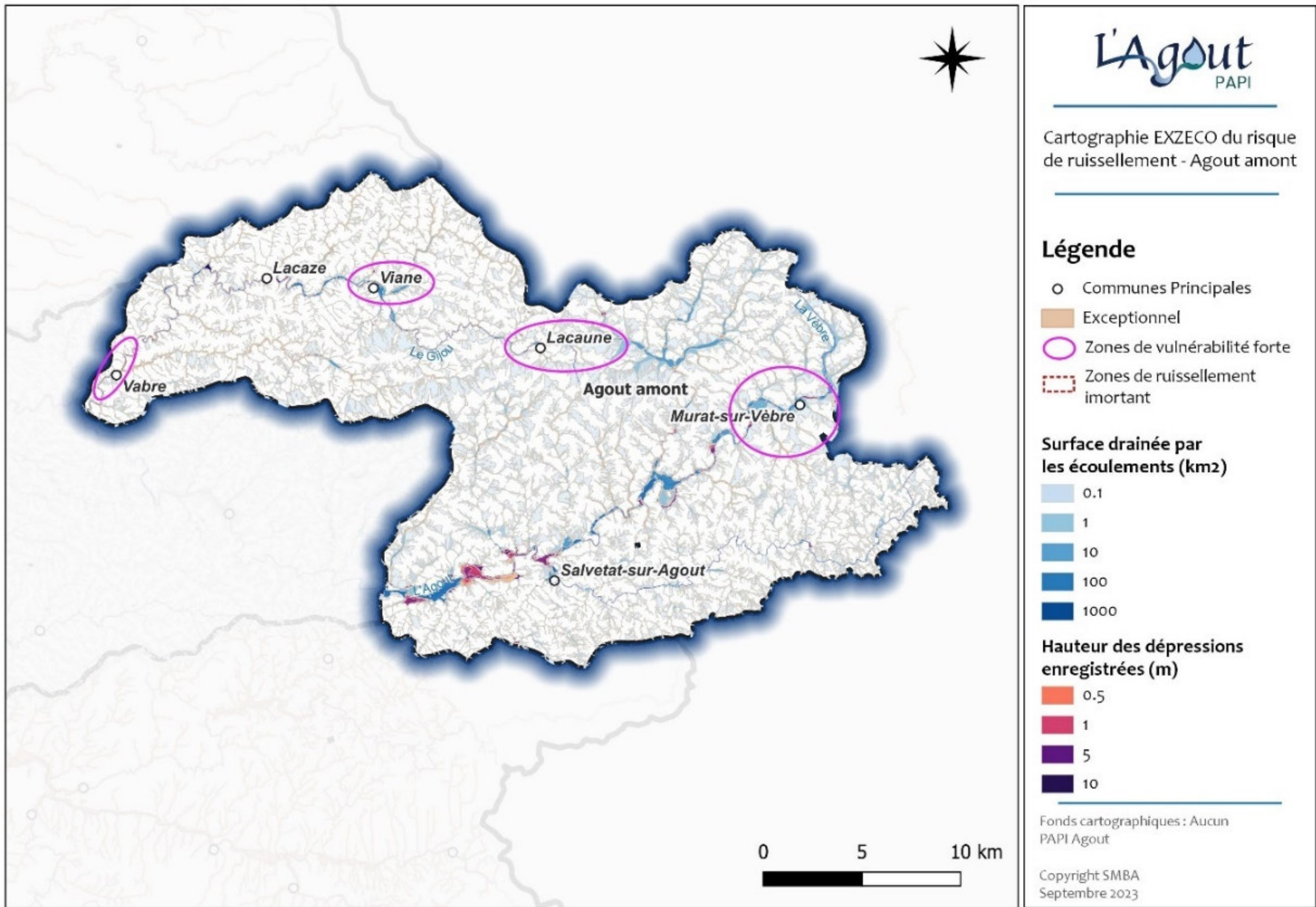
- Communes principales
- ▨ Périmètre non modélisé
- Cours d'eau
- Aléa fréquent
- Aléa exceptionnel
- ▭ Sous-bassin versant
- Zones de vulnérabilité forte

### Enjeux en Zone Inondable

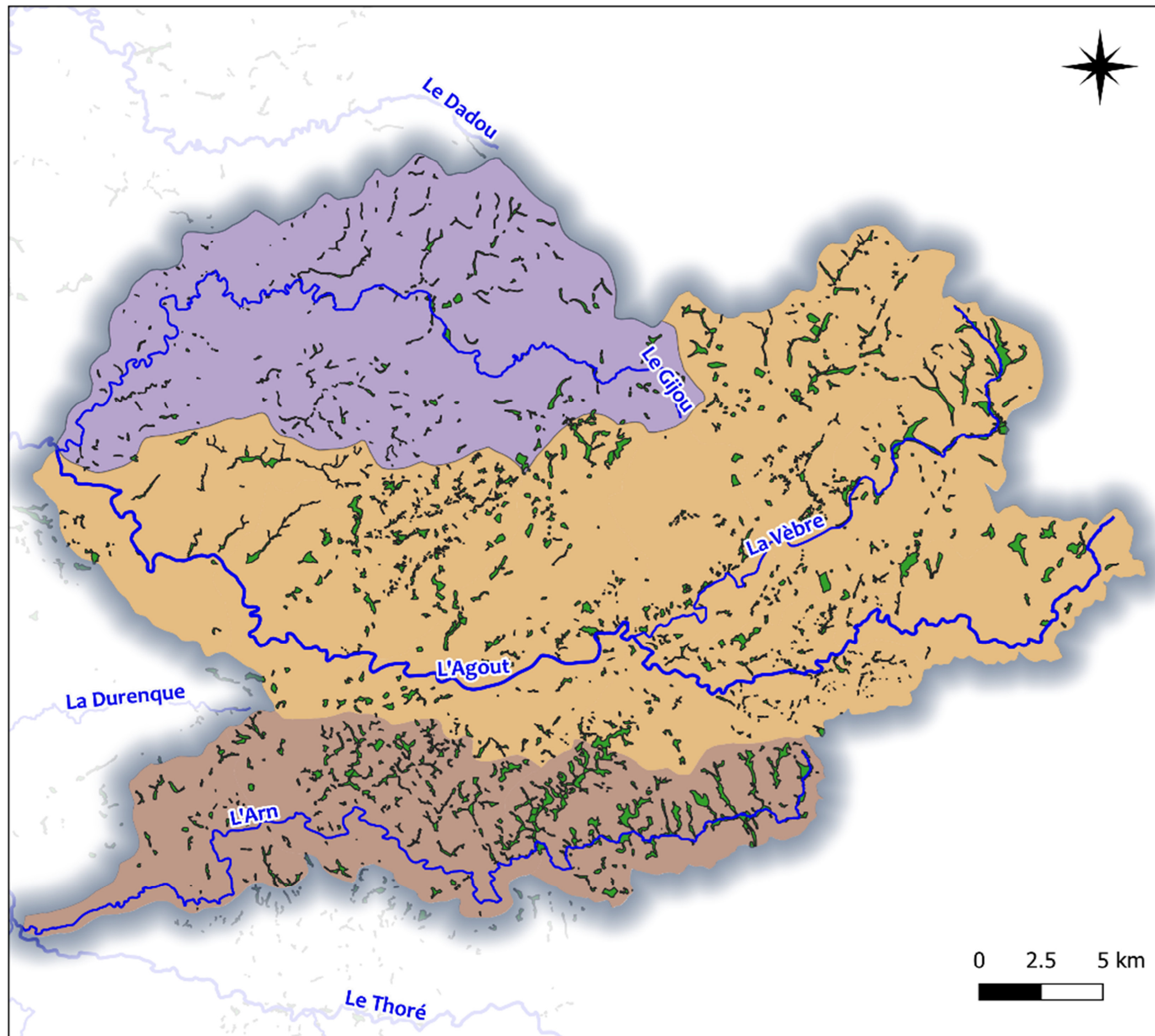
- Habitations
- Entreprises
- ◆ Bâtiments publics

Fonds cartographiques : IGN  
PAPI Agout

Copyright SMBA  
Septembre 2023







**L'Agout**  
PAPI

Recensement des Zones  
humides par sous-bassins  
versants

**Légende**

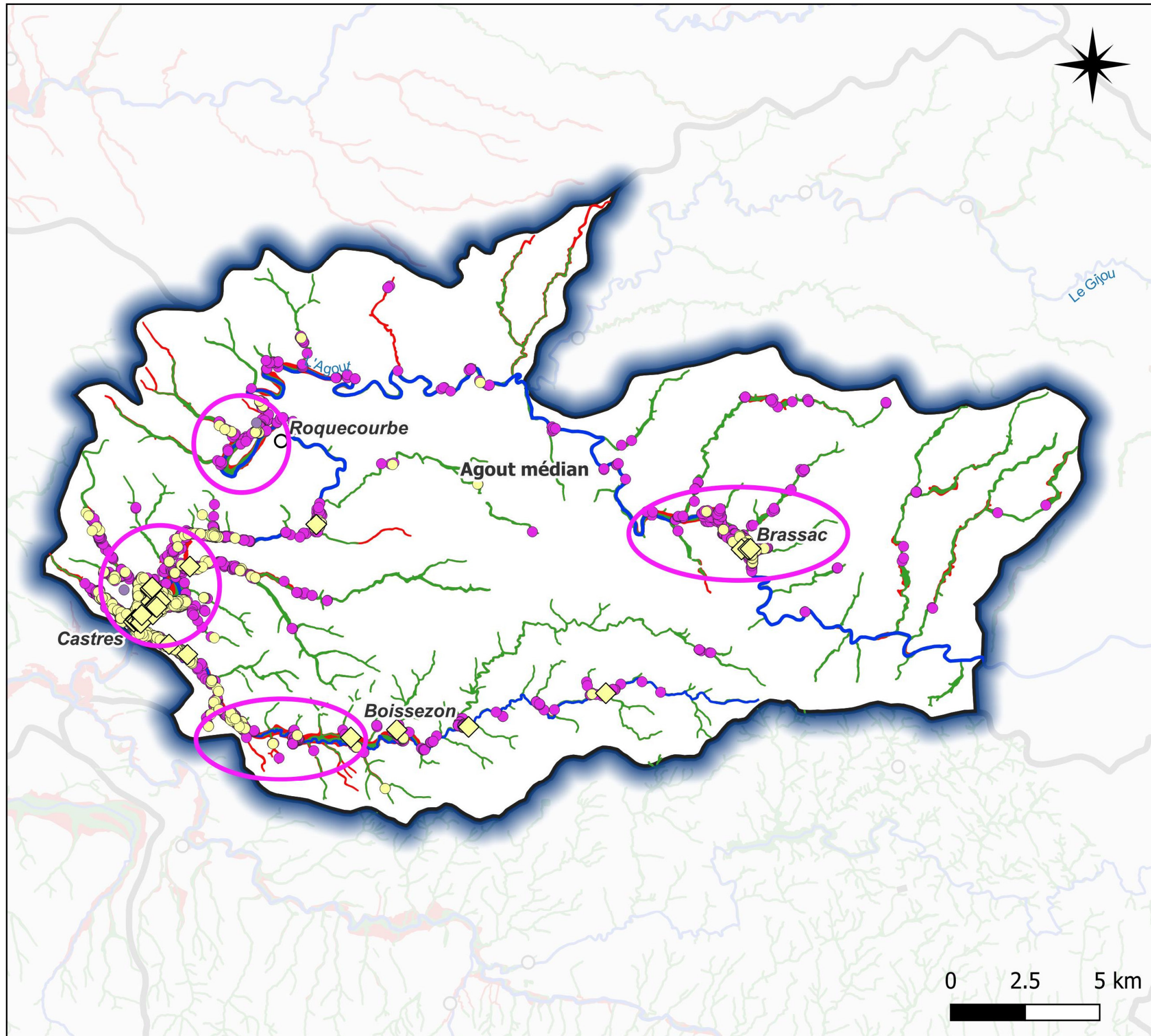
- Cours d'eau
- Inventaire Zones humides

**Découpage BV**

- Agout amont
- Arn
- Gijou

Fonds cartographiques : Aucun  
PAPI Agout

Copyright SMBA  
Février 2024



**L'Agout**  
PAPI

Cartographie de la vulnérabilité  
face aux inondations - Agout  
médián

**Légende**

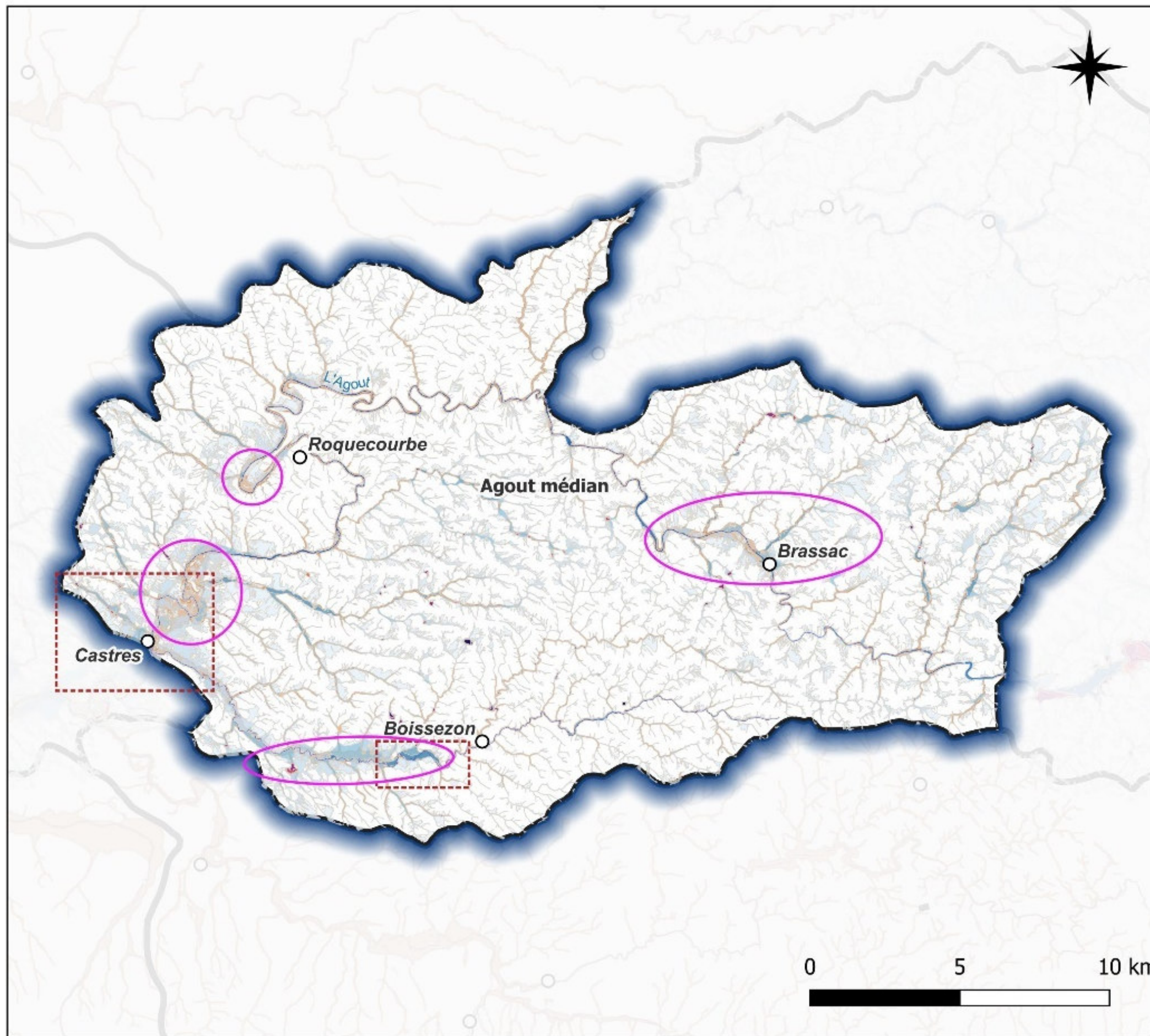
- Communes principales
- Cours d'eau
- Aléa fréquent
- Aléa exceptionnel
- ▭ Sous-bassin versant
- Zones de vulnérabilité forte

**Enjeux en Zone Inondable**

- Habitations
- Entreprises
- ◆ Bâtiments publics

Fonds cartographiques : IGN  
PAPI Agout

Copyright SMBA  
Juillet 2023



**Légende**

- Communes Principales
- Aléa Exceptionnel
- Zones de vulnérabilité forte
- ▭ Zones de ruissellement important

**Surface drainée par les écoulements (km²)**

- 0.1
- 1
- 10
- 100
- 1000

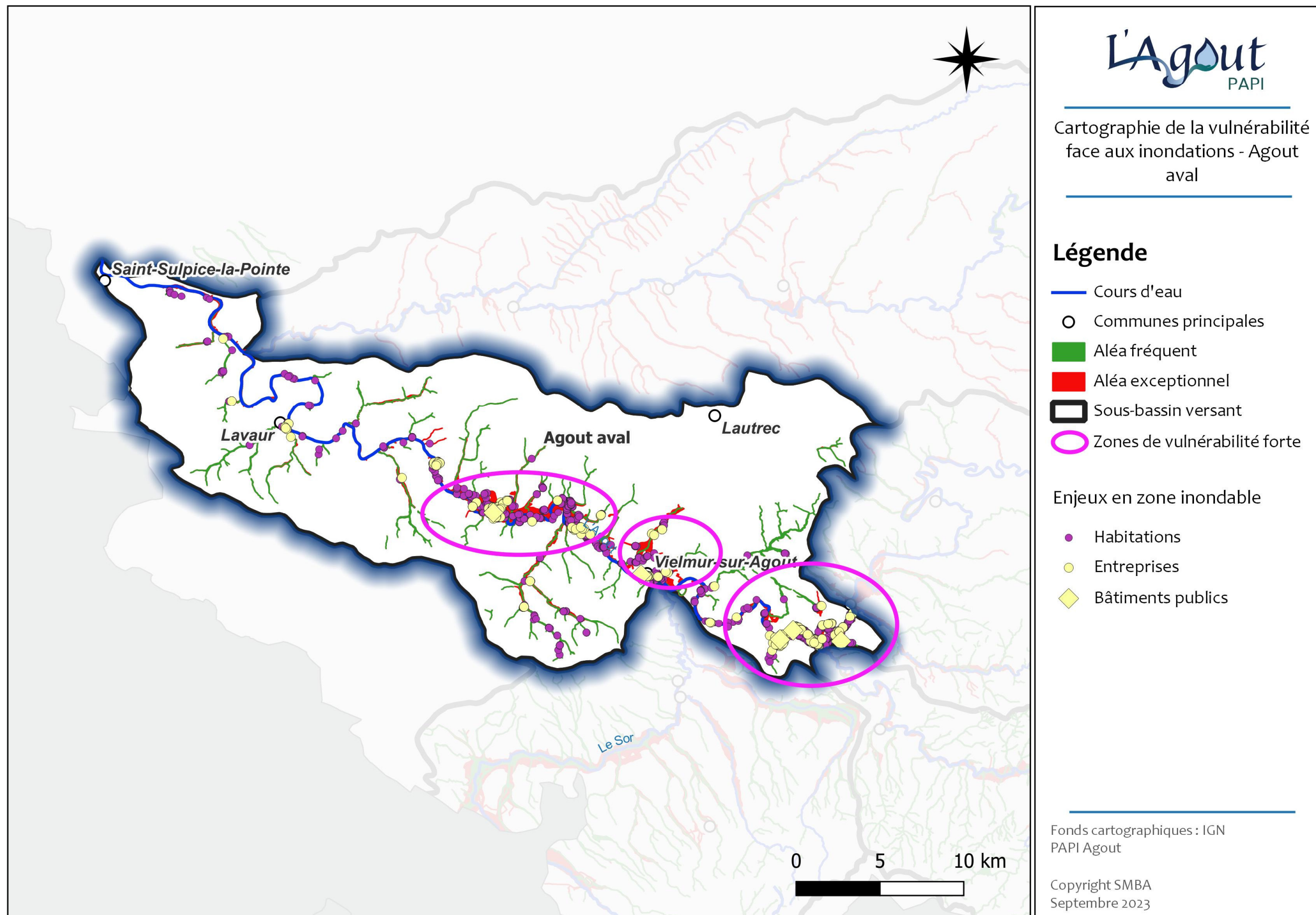
**Hauteur des dépressions enregistrées (m)**

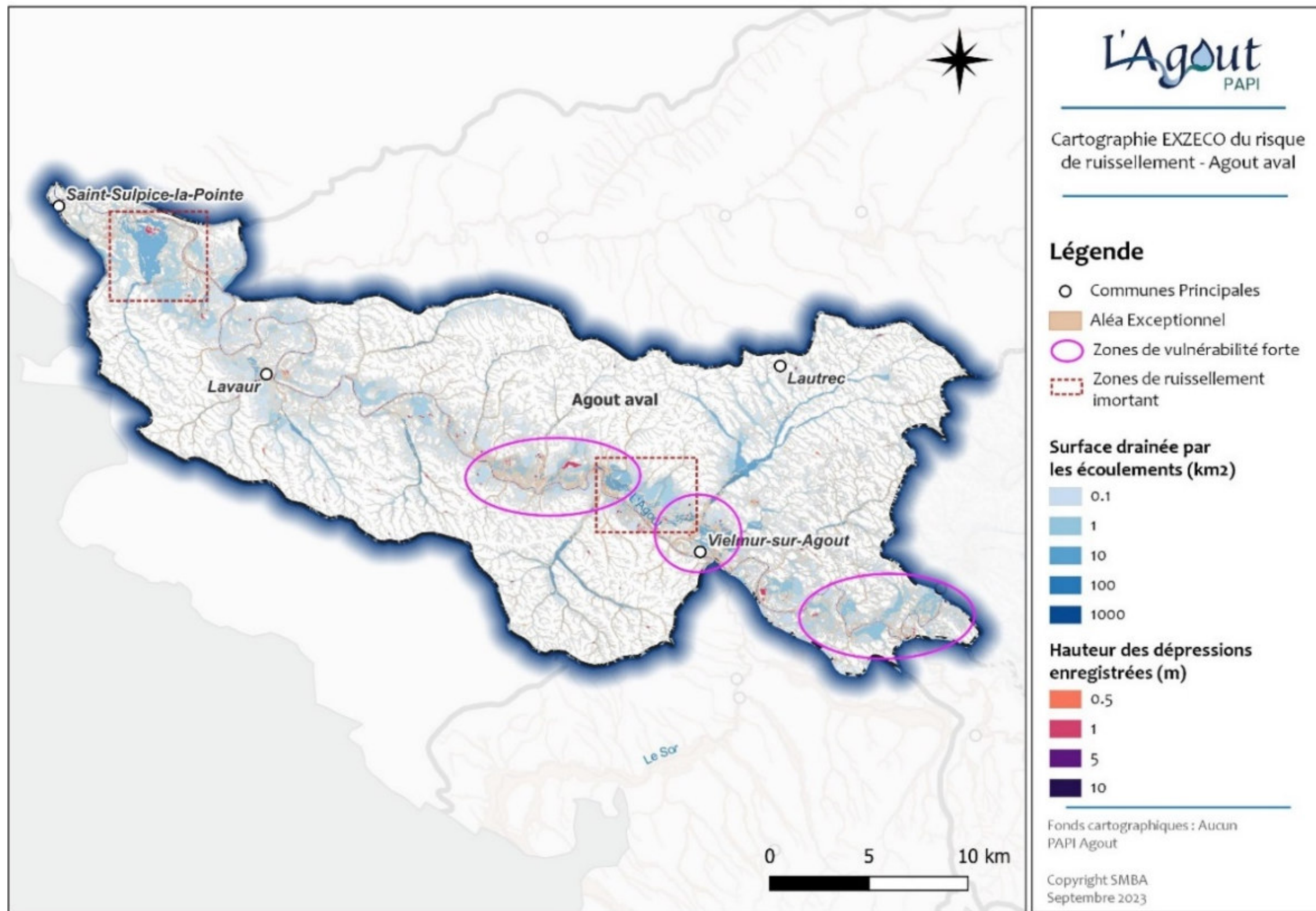
- 0.5
- 1
- 5
- 10

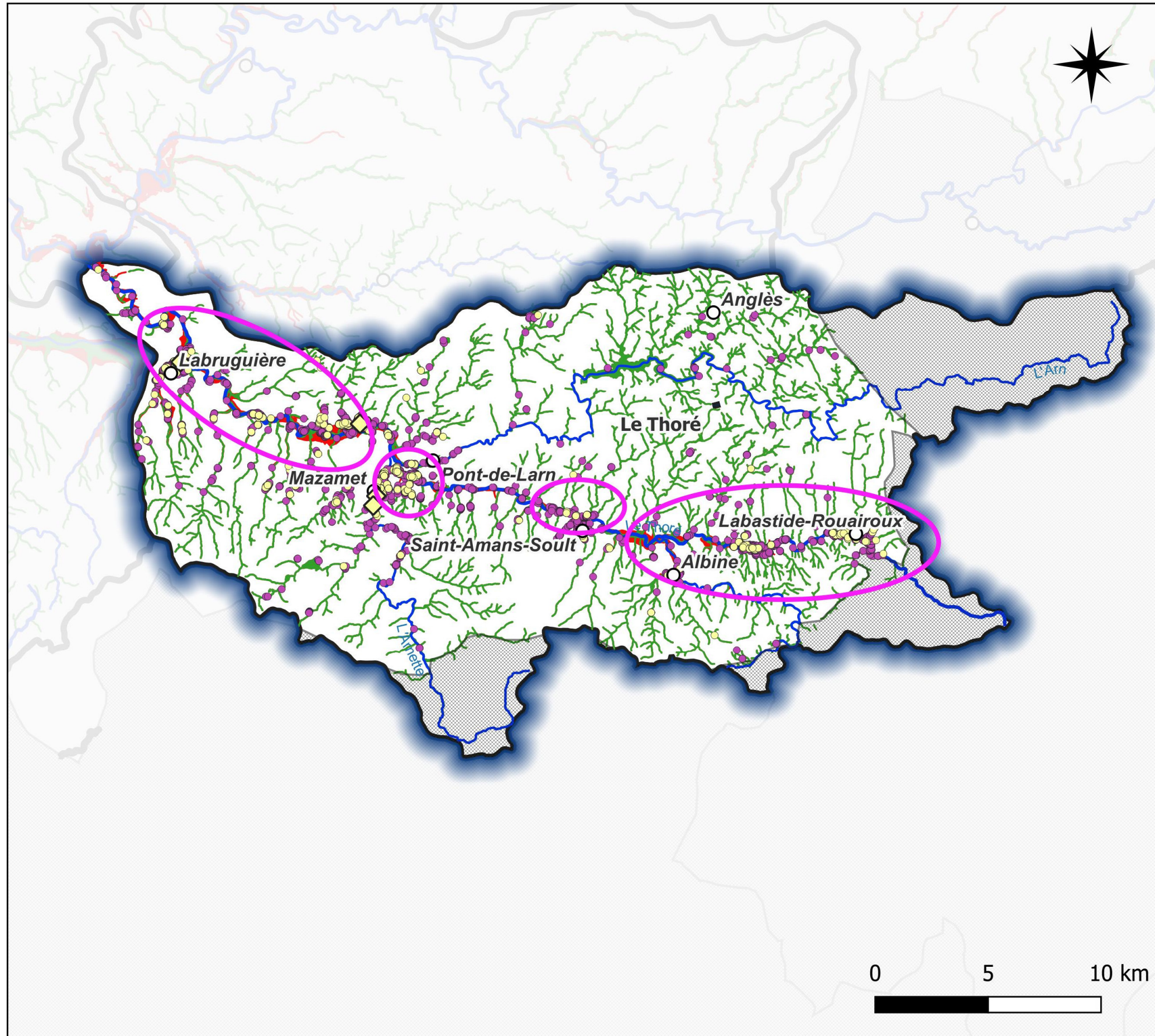
Fonds cartographiques : Aucun  
PAPI Agout

Copyright SMBA  
Septembre 2023









**Légende**

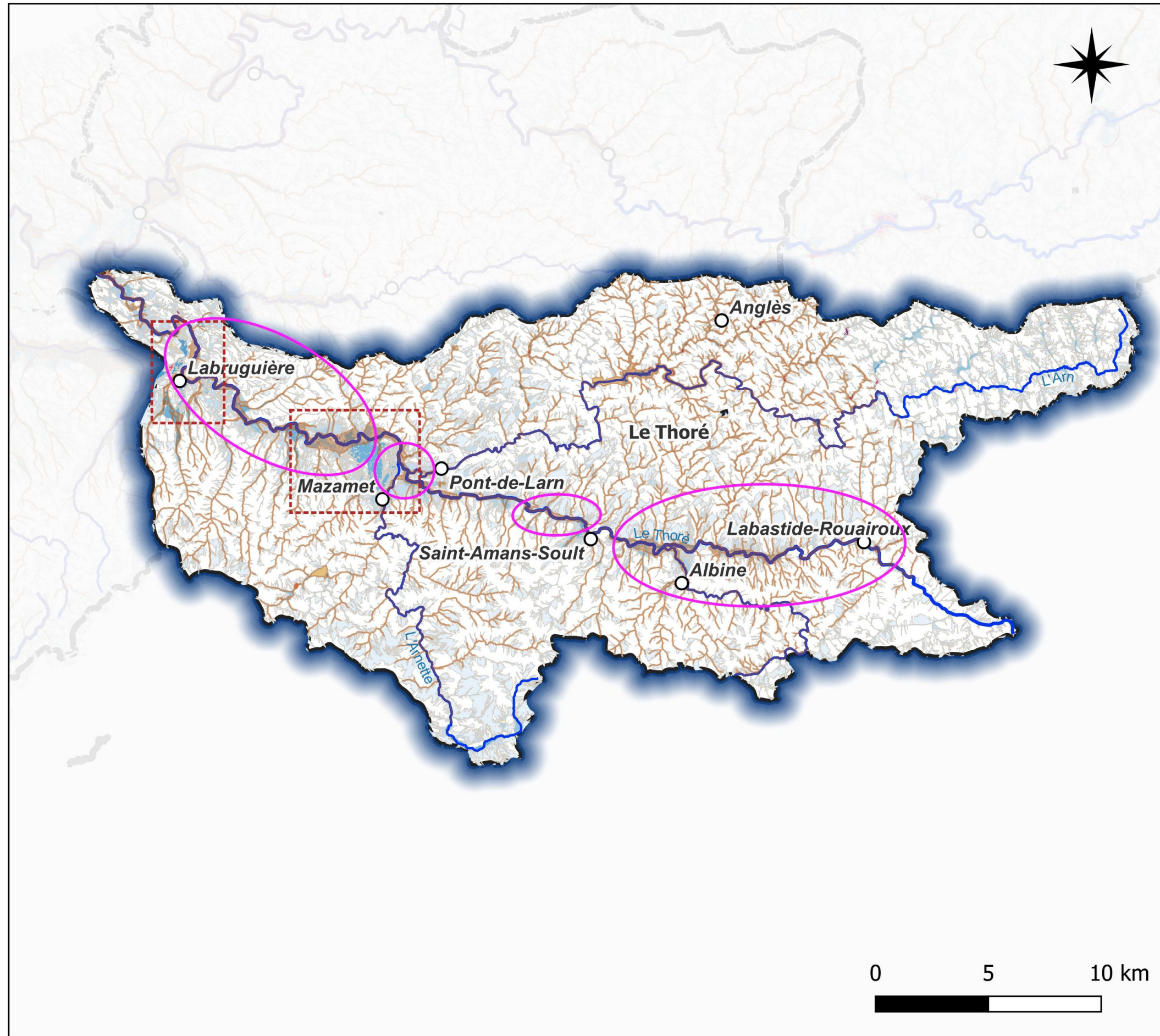
- Communes Principales
- ▨ Périmètre non modélisé
- Cours d'eau
- Aléa fréquent
- Aléa exceptionnel
- ▭ Sous-bassin versant
- Zones de vulnérabilité forte

**Enjeux en Zone Inondable**

- Habitations
- Entreprises
- ◆ Bâtiments publics

Fonds cartographiques : Aucun  
PAPI Agout

Copyright SMBA  
Septembre 2023



**Légende**

- Communes Principales
- Aléa Exceptionnel
- Zones de vulnérabilité forte
- ▭ Zones de ruissellement important

**Surface drainée par les écoulements (km<sup>2</sup>)**

- 0.1
- 1
- 10
- 100
- 1000

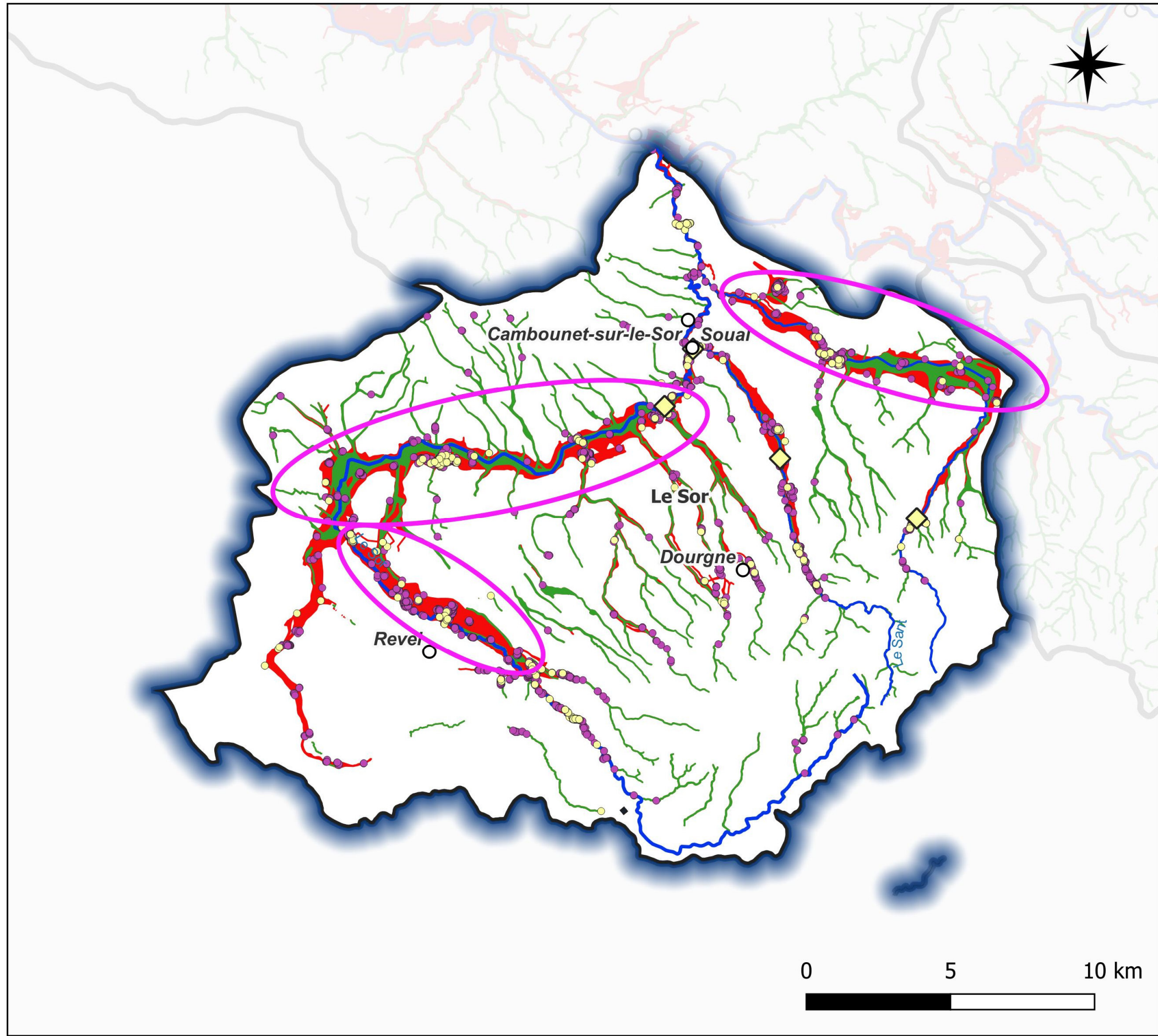
**Hauteur des dépressions enregistrées (m)**

- 0.5
- 1
- 5
- 10

Fonds cartographiques : Aucun  
PAPI Agout

Copyright SMBA  
Septembre 2023





**Légende**

- Communes Principales
- Cours d'eau
- Aléa fréquent
- Aléa exceptionnel
- ▭ Sous-bassin versant
- Zones de vulnérabilité forte

**Enjeux en Zone Inondable**

- Habitations
- Entreprises
- ◆ Bâtiments publics

Fonds cartographiques : Aucun  
PAPI Agout

Copyright SMBA  
Septembre 2023



**Légende**

- Communes Principales
- Aléa Exceptionnel
- Zones de vulnérabilité forte
- ▭ Zones de ruissellement important

**Surface drainée par les écoulements (km<sup>2</sup>)**

- 0.1
- 1
- 10
- 100
- 1000

**Hauteur des dépressions enregistrées (m)**

- 0.5
- 1
- 5
- 10

Fonds cartographiques : Aucun  
PAPI Agout

Copyright SMBA  
Septembre 2023



### Légende

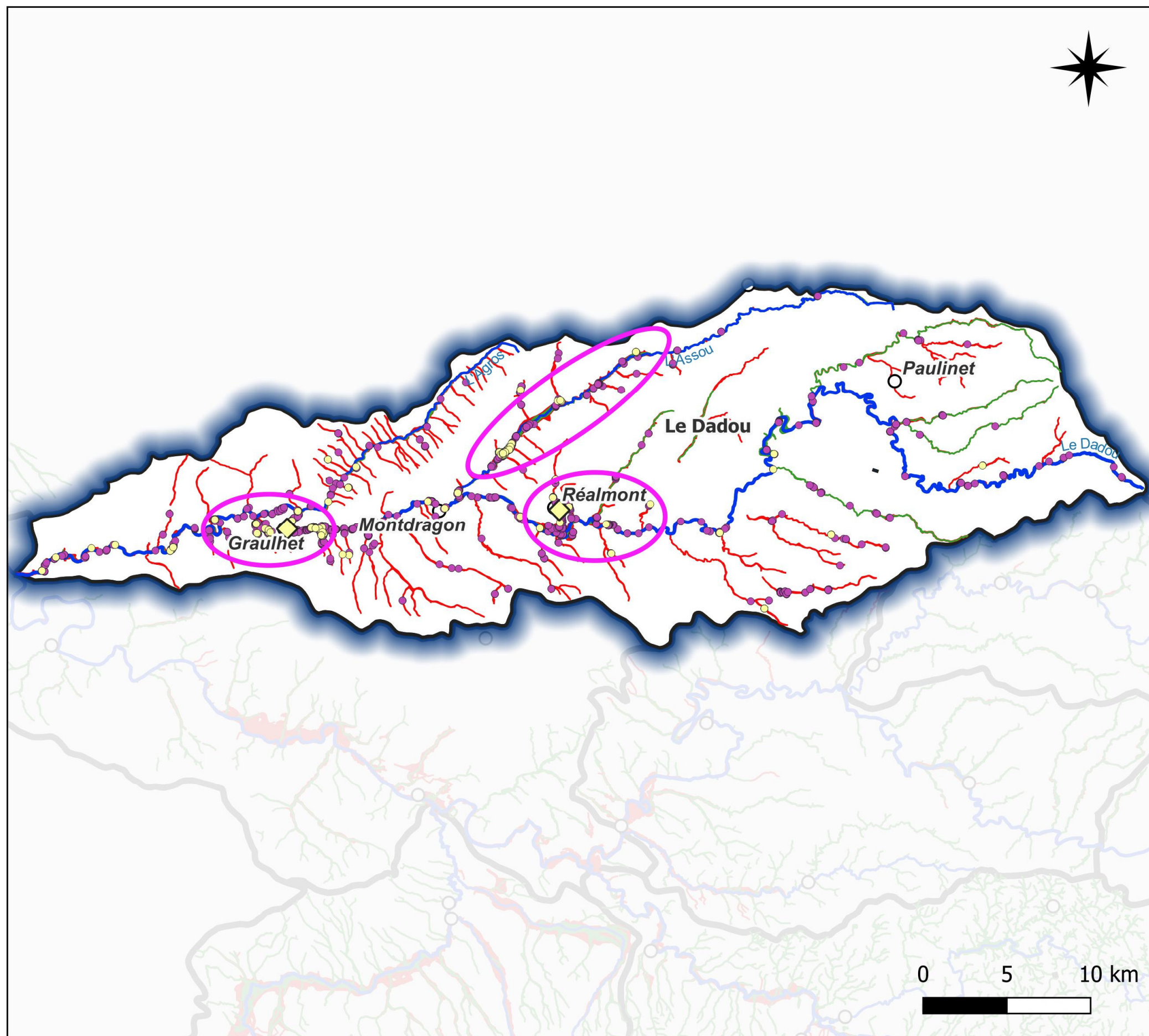
- Communes Principales
- Cours d'eau
- Aléa fréquent
- Aléa exceptionnel
- Sous-bassin versant
- Zones de vulnérabilité forte

### Enjeux en Zone Inondable

- Habitations
- Entreprises
- ◆ Bâtiments publics

Fonds cartographiques : Aucun  
PAPI Agout

Copyright SMBA  
Septembre 2023



**Légende**

- Communes Principales
- Aléa Exceptionnel
- Zones de vulnérabilité forte
- ▭ Zones de ruissellement important

**Surface drainée par les écoulements (km<sup>2</sup>)**

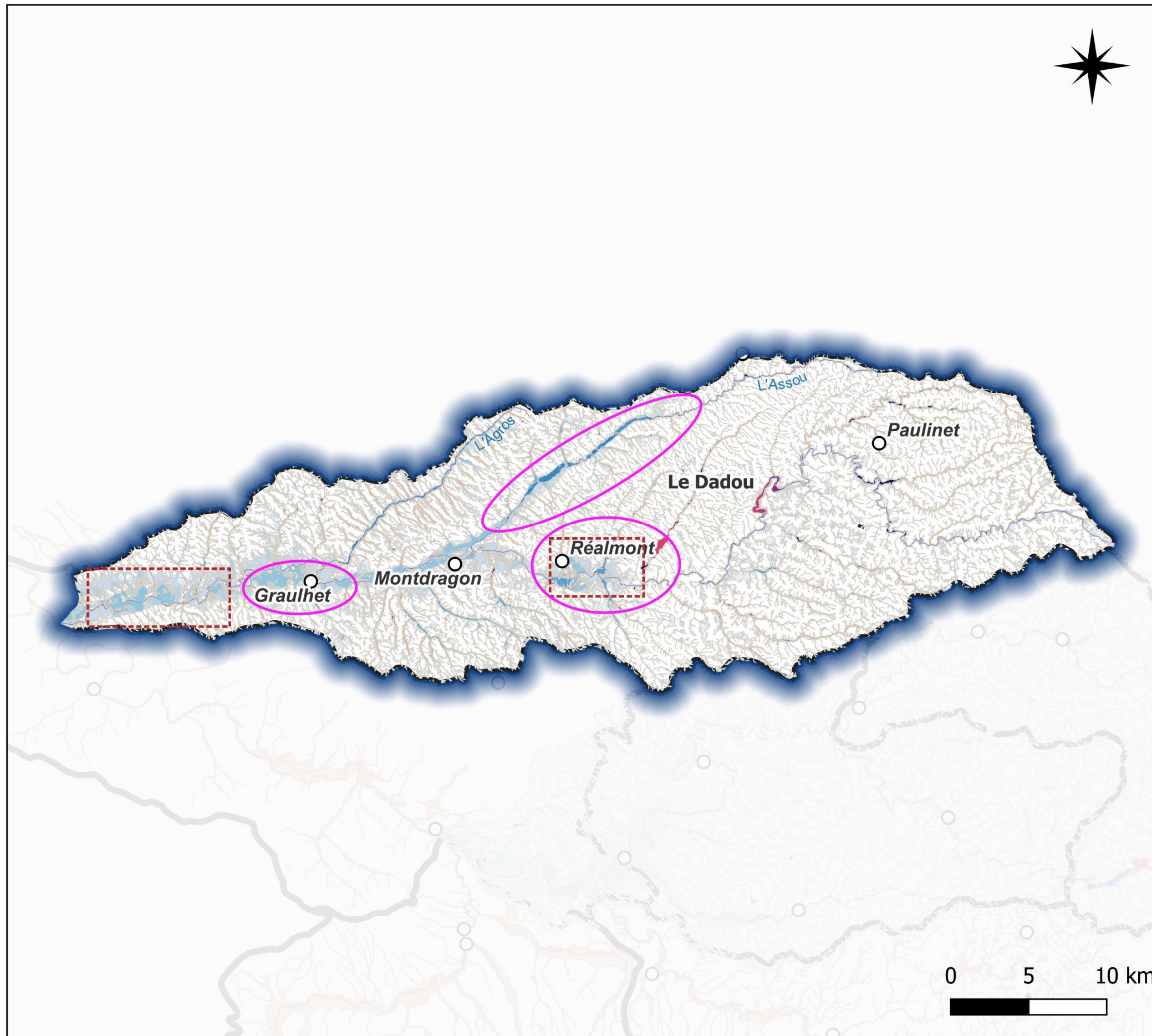
- 0.1
- 1
- 10
- 100
- 1000

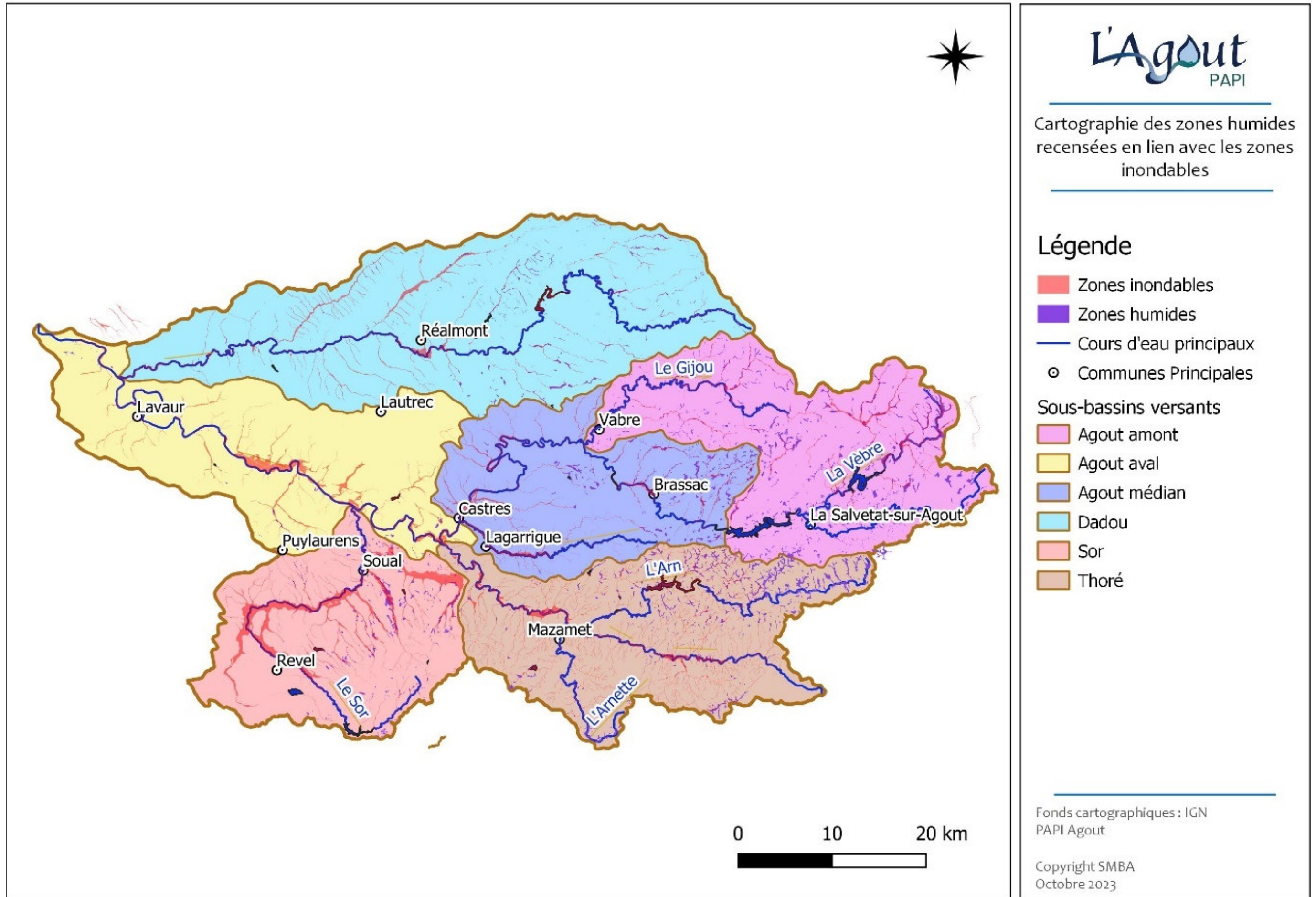
**Hauteur des dépressions enregistrées (m)**

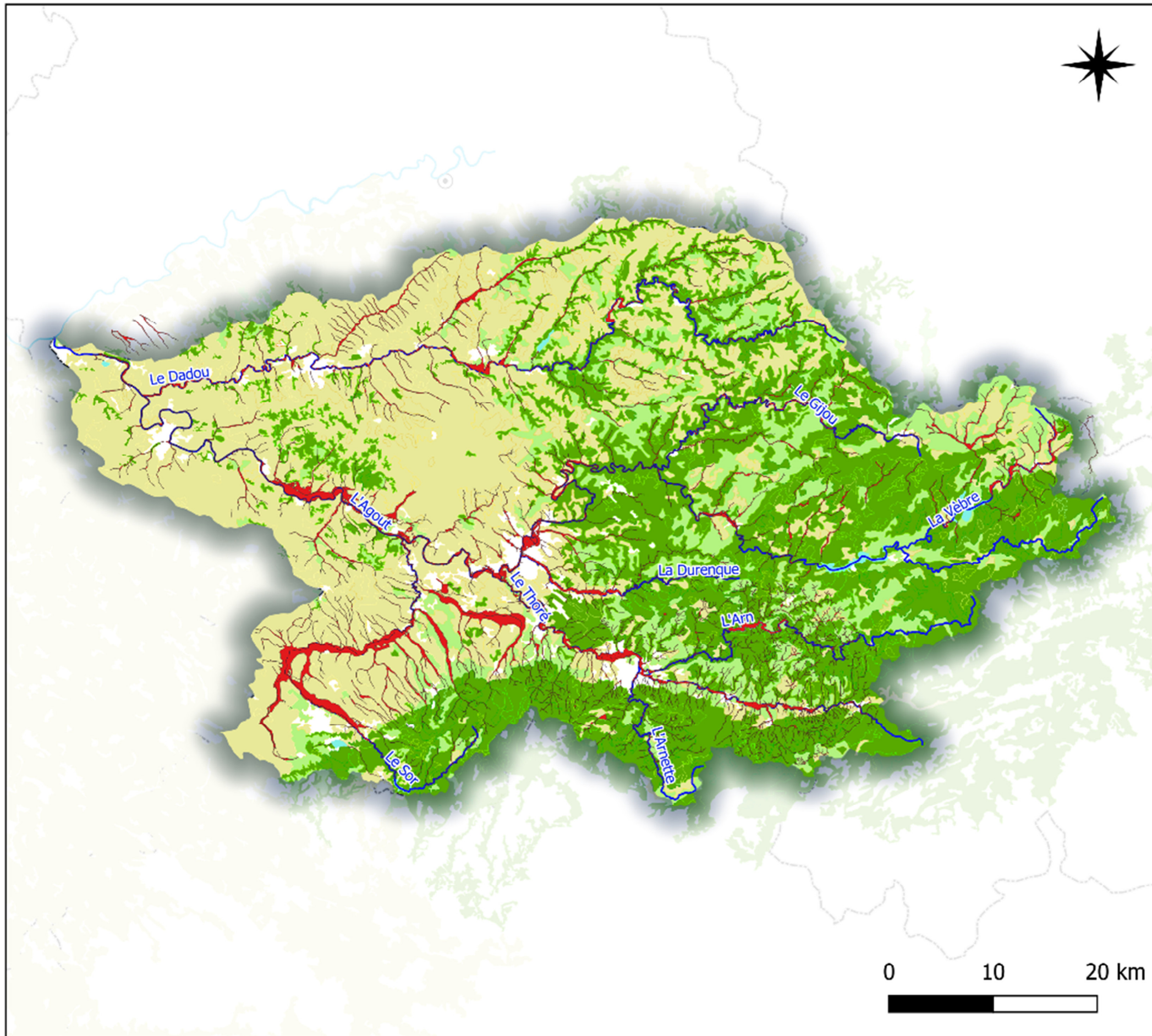
- 0.5
- 1
- 5
- 10

Fonds cartographiques : Aucun  
PAPI Agout

Copyright SMBA  
Septembre 2023







# L'Agout

PAPI

Croisement entre occupation des sols et risque inondation




## Légende

- Zone d'aléa exceptionnelle
- Cours d'eau
- Occupation des sols
  - Prairies
  - Terres agricoles
  - Milieu forestier

Fonds cartographiques : CLC 2018  
PAPI Agout

Copyright SMBA  
Février 2024

Légende


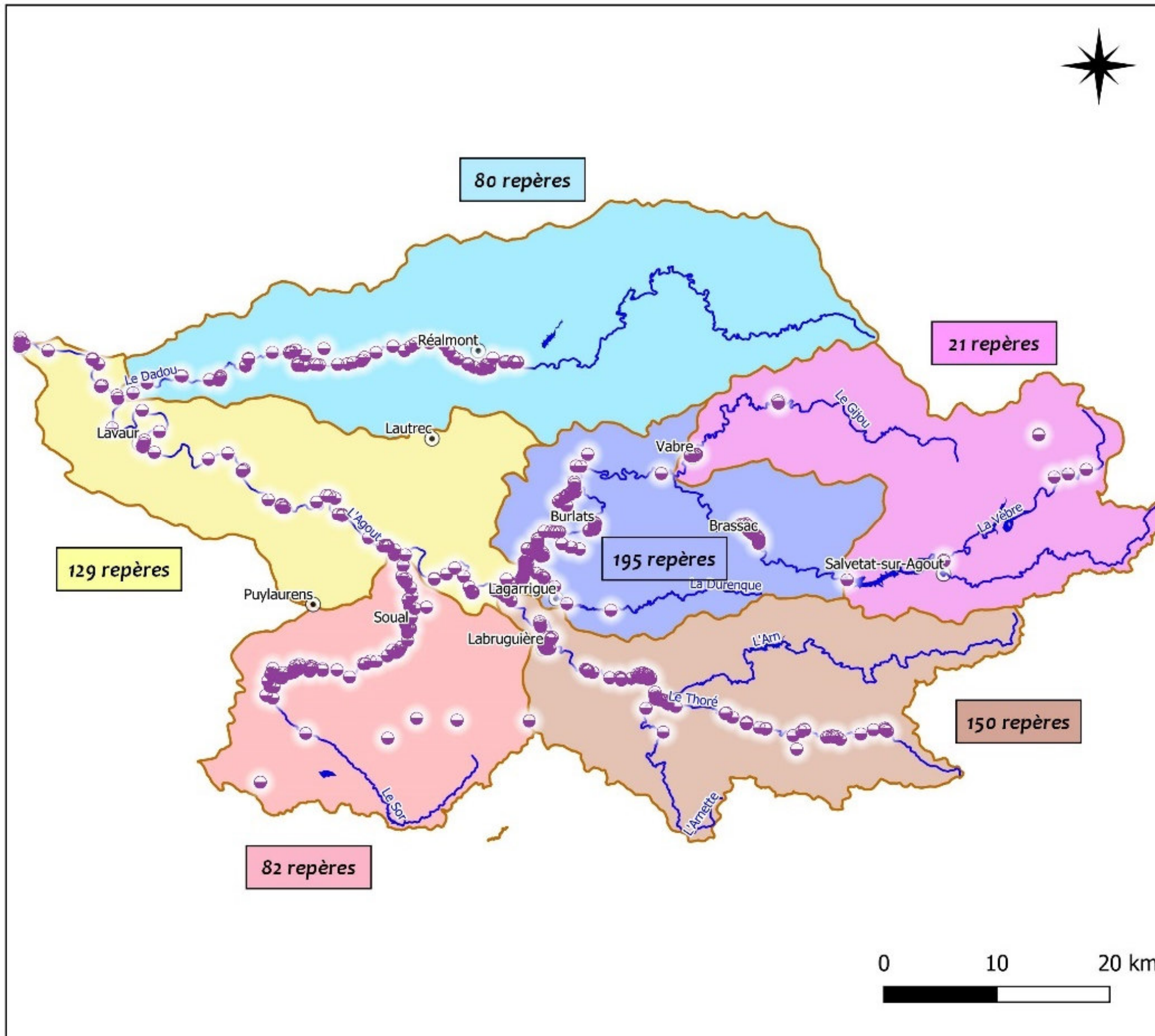
-  Cours d'eau principaux
-  Communes principales
-  Repères de crues

Sous-bassins versants

-  Agout amont
-  Agout aval
-  Agout médian
-  Le Dadou
-  Le sor
-  Le thoré

Fonds cartographiques : Aucun  
PAPI Agout

Copyright SMBA  
Octobre 2023



## Légende

 Cours d'eau

### Sous-bassin versants

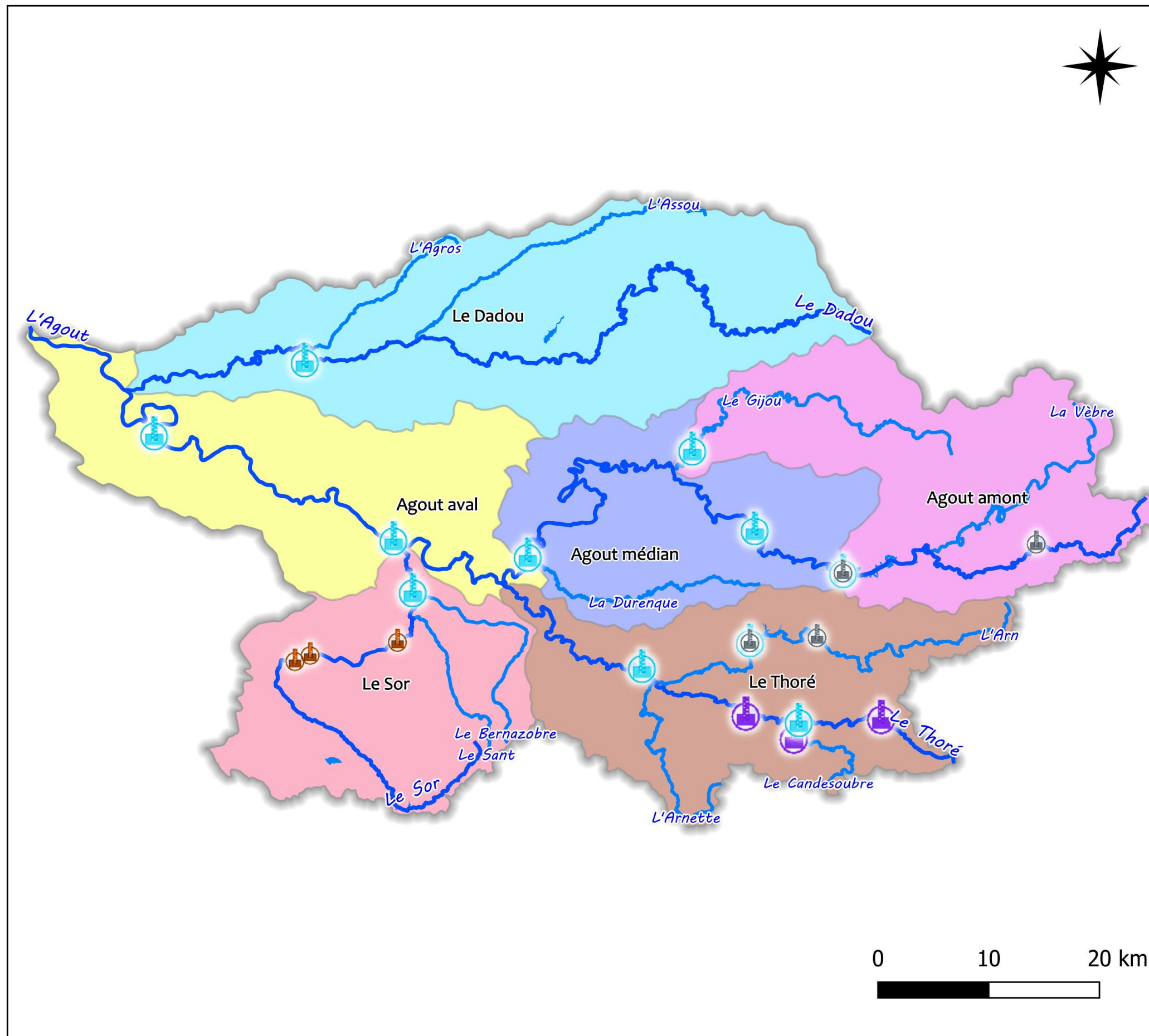
-  Agout amont
-  Agout aval
-  Agout médian
-  Le Dadou
-  Le Sor
-  Le Thoré

### Réseau de surveillance des crues

-  Station SPC Vigicrue
-  Station SMBA Thoré
-  Station EDF
-  Station IEMN






Fonds cartographiques : Aucun  
PAPI Agout

Copyright SMBA  
Octobre 2023







Etat d'avancement des PCS du  
bassin de l'Agout

Légende


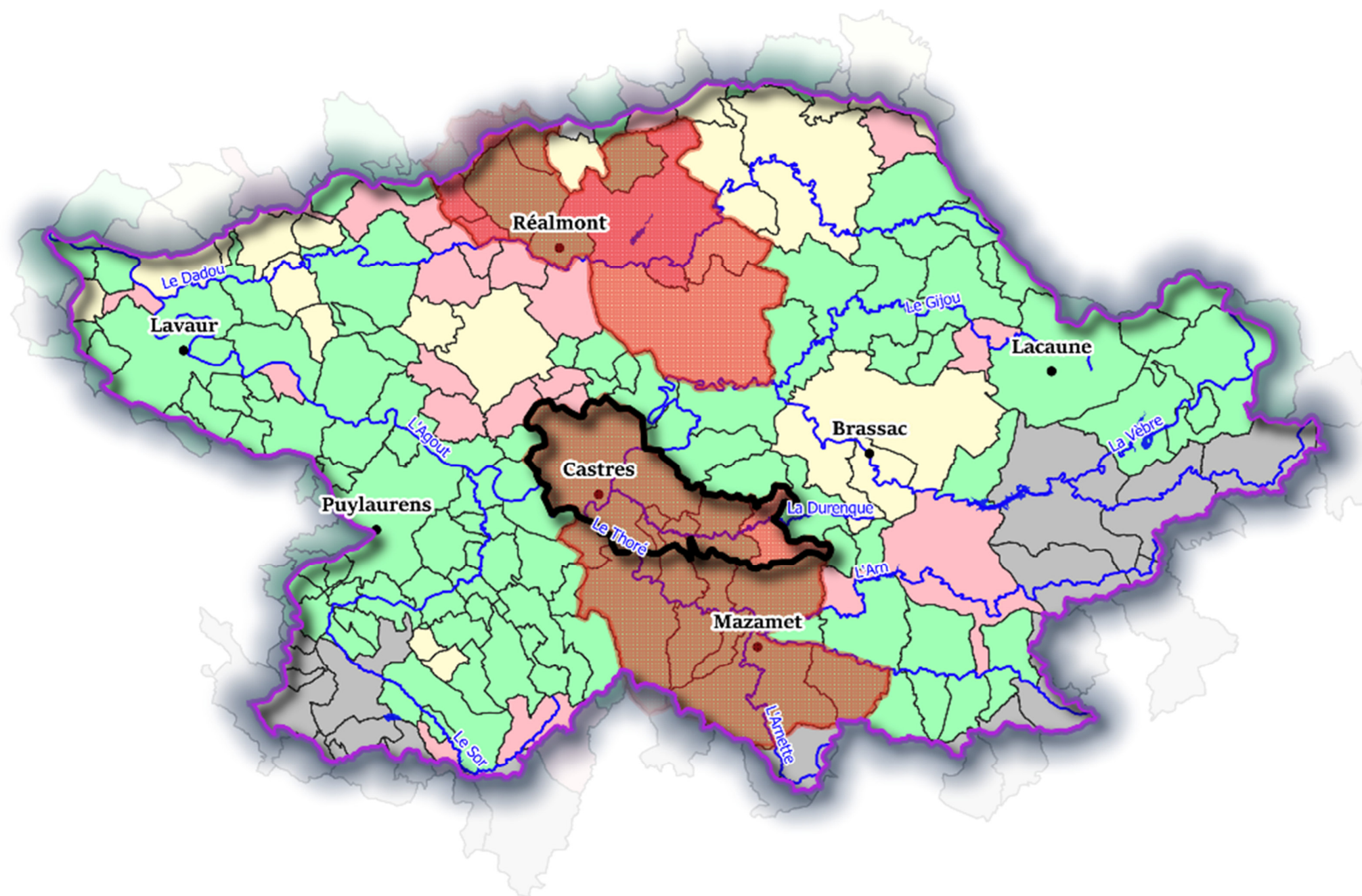
-  Bassin de l'Agout
-  PCS révisé PEP Agout
-  Intercos volontaire PICS
-  Communes principales
-  Cours d'eau

Etat PCS (données DDT 81)

-  A réaliser
-  En cours de réalisation
-  Réalisé
-  Pas de données

Fonds cartographiques : Aucun  
PAPI Agout

Copyright SMBA  
Janvier 2024





SCoT du Carmausin, du Ségala, du Causse et du Cordais  
approuvé le 04/03/2019

SCoT du Vaurais  
approuvé le 12/12/2016

SCoT Pays Lauragais  
approuvé le 12/11/2018

SCoT du Grand Albigeois  
approuvé le 21/12/2017  
en révision depuis le 04/12/2023

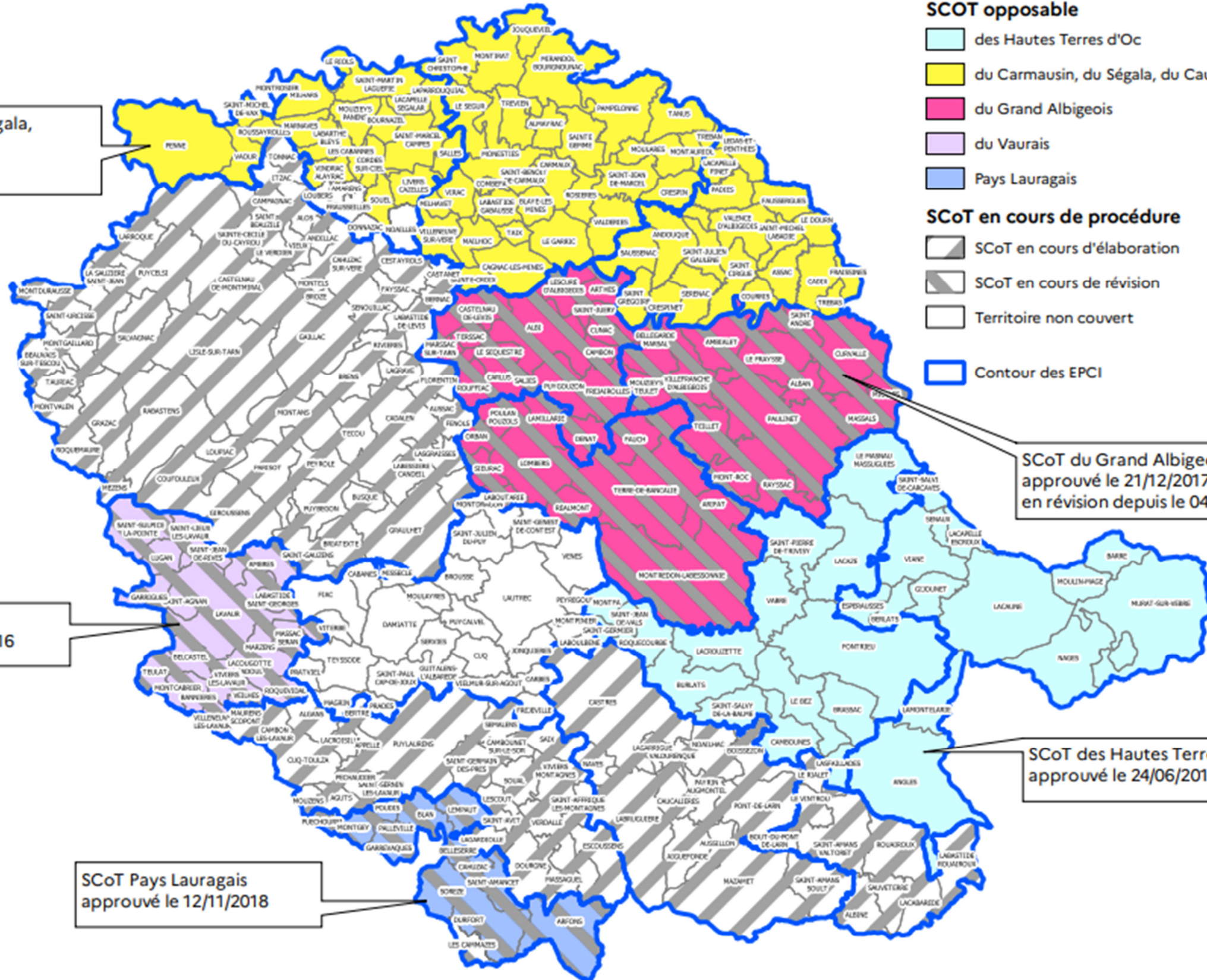
SCoT des Hautes Terres d'Oc  
approuvé le 24/06/2019

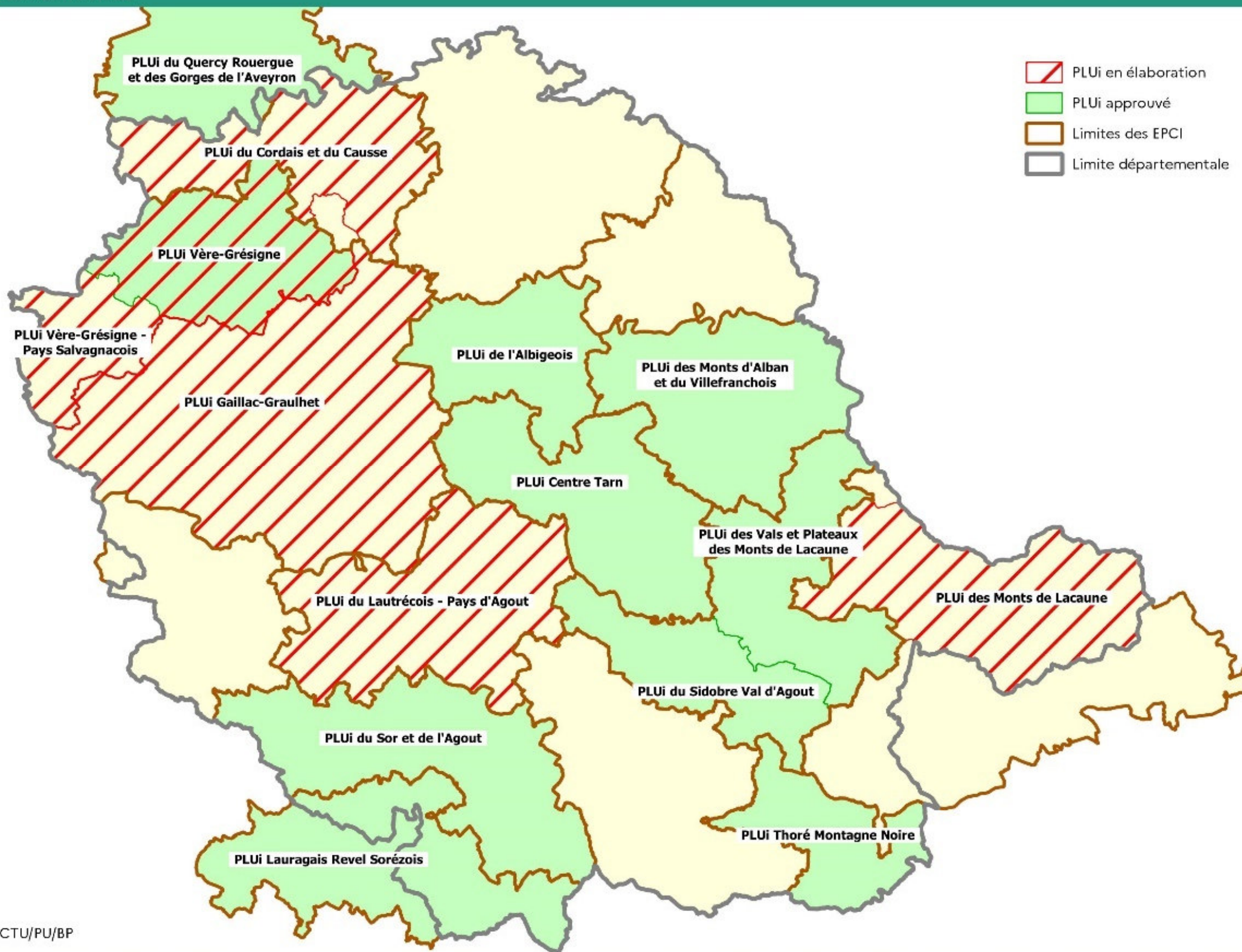
**SCoT opposable**

- des Hautes Terres d'Oc
- du Carmausin, du Ségala, du Causse et du Cordais
- du Grand Albigeois
- du Vaurais
- Pays Lauragais

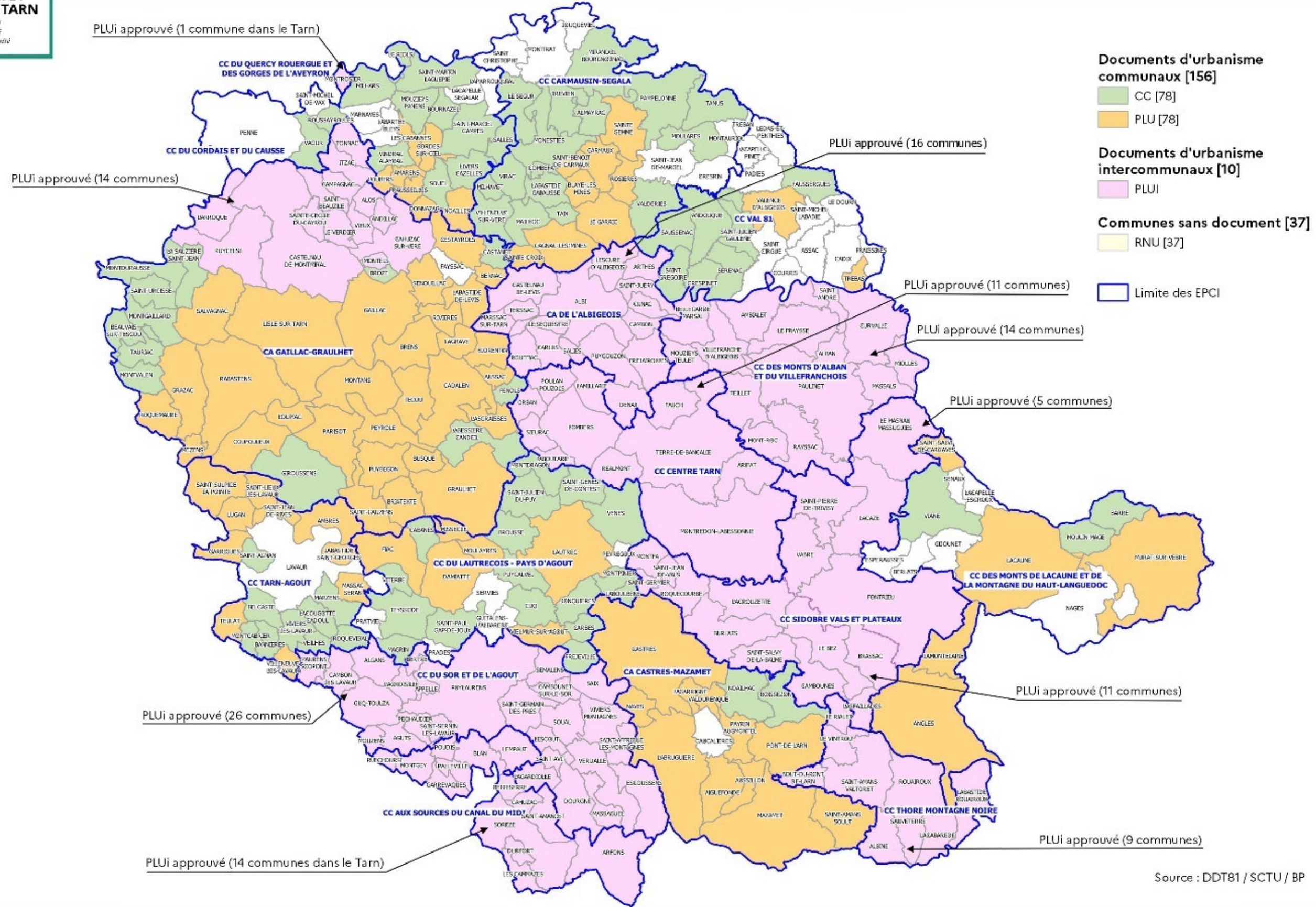
**SCoT en cours de procédure**

- SCoT en cours d'élaboration
- SCoT en cours de révision
- Territoire non couvert
- Contour des EPCI

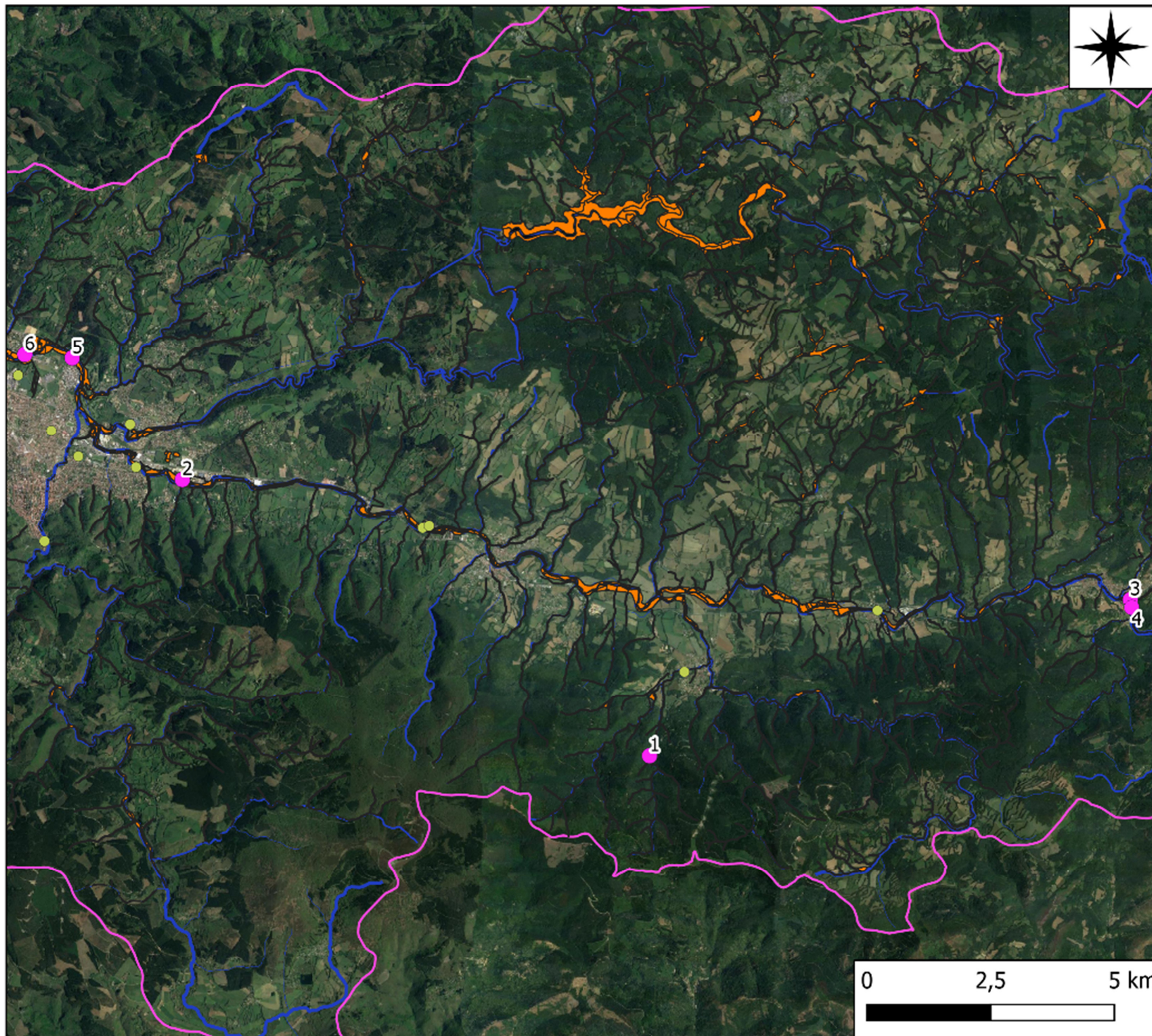




Source : DDT81/SCTU/PU/BP



Source : DDT81 / SCTU / BP



Légende

Bassin du Thoré

Activités industrielles

- Industries HS localisées dans le lit majeur
- Industrie du Thoré encore active

Zone inondable

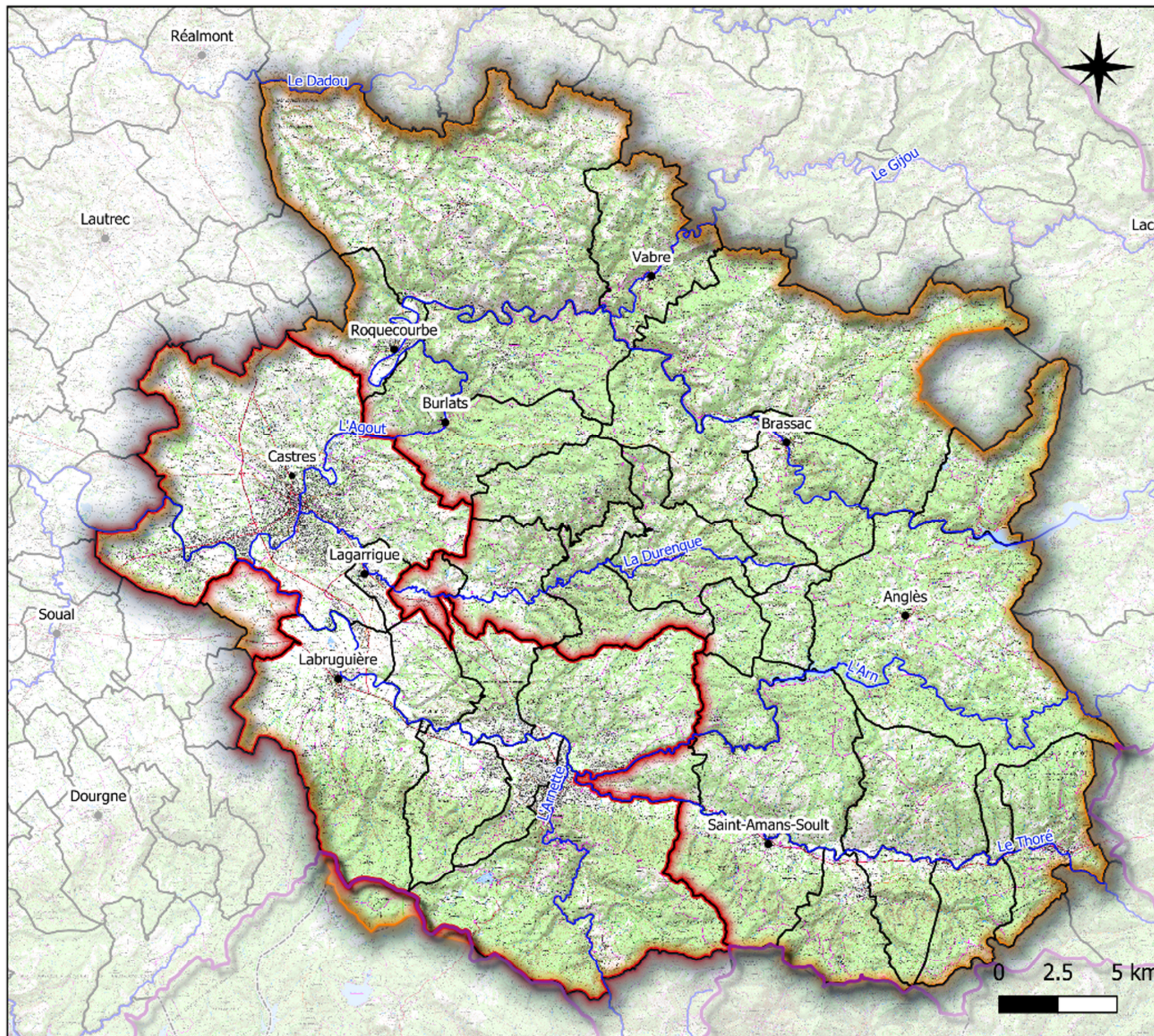
Emprise d'aléa fréquente

Réseau hydrographique Thoré

Cours d'eau

Fonds cartographiques : Google Satellite  
PAPI Agout

Copyright SMBA  
Janvier 2024



**L'Agout**  
PAPI

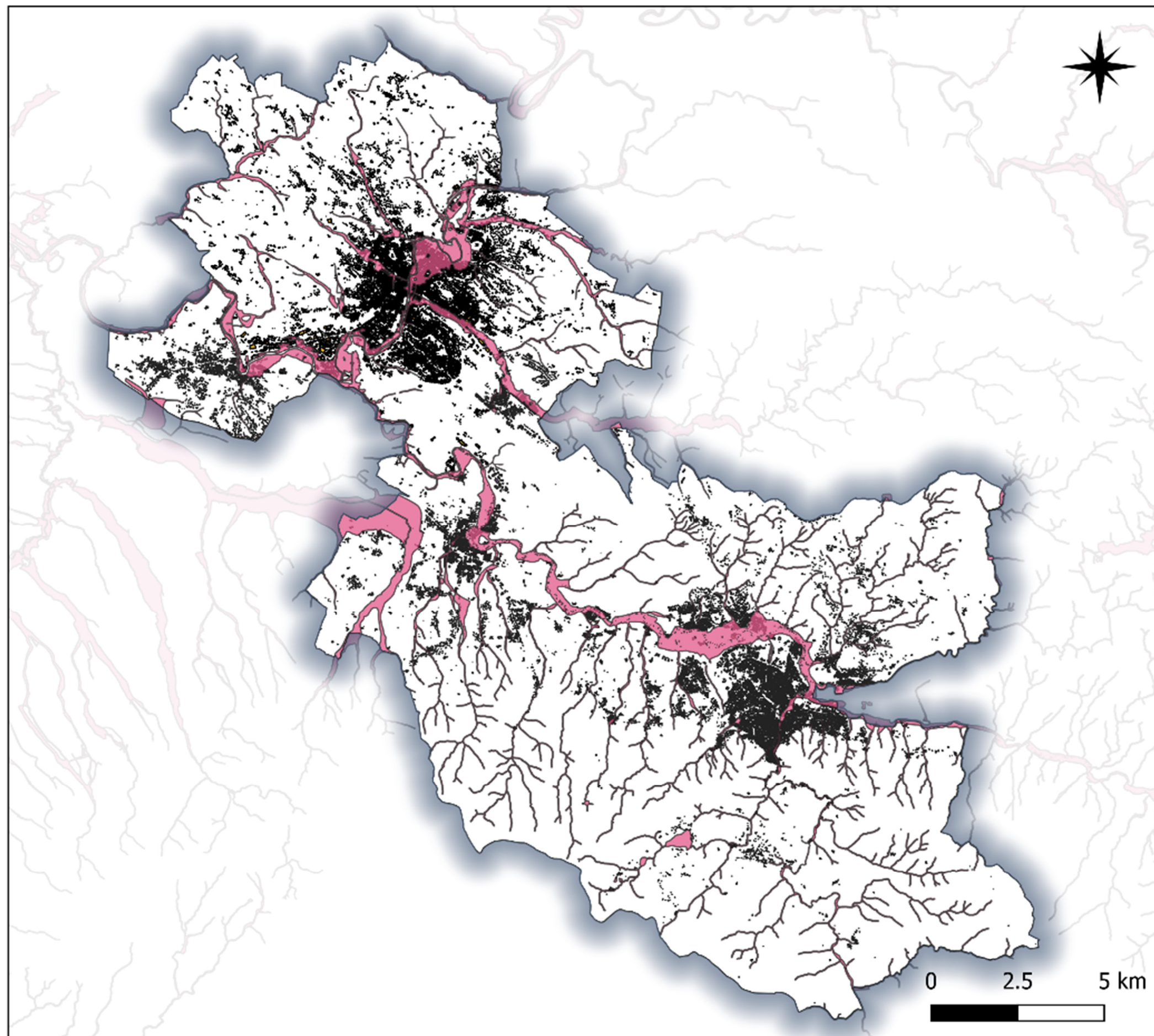
Territoires du TRI et de la SLGRI  
de Castres-Mazamet

### Légende

- Communes principales
- Cours d'eau
- Frontières communales
- ▭ Territoire TRI
- ▭ Territoire SLGRI

Fonds cartographiques : IGN  
PAPI Agout

Copyright SMBA  
Février 2024



L'Agout  
PAPI

Vulnérabilité des bâtiments sur  
le TRI de Castres-Mazamet

### Légende

- TRI de Castres-Mazamet
- Aléa exceptionnel
- Bâtiments TRI

Fonds cartographiques : Aucun  
PAPI Agout

Copyright SMBA  
Février 2024

Etat écologique des masses  
d'eau de surface

LEGENDE :

□ Bassin versant de l'Agout

⊙ Communes principales

Masses d'eau rivières

— Grandes masses d'eau

— Très petites masses d'eau

Etat écologiques des masses d'eau  
de surface

■ Très bon

■ Bon

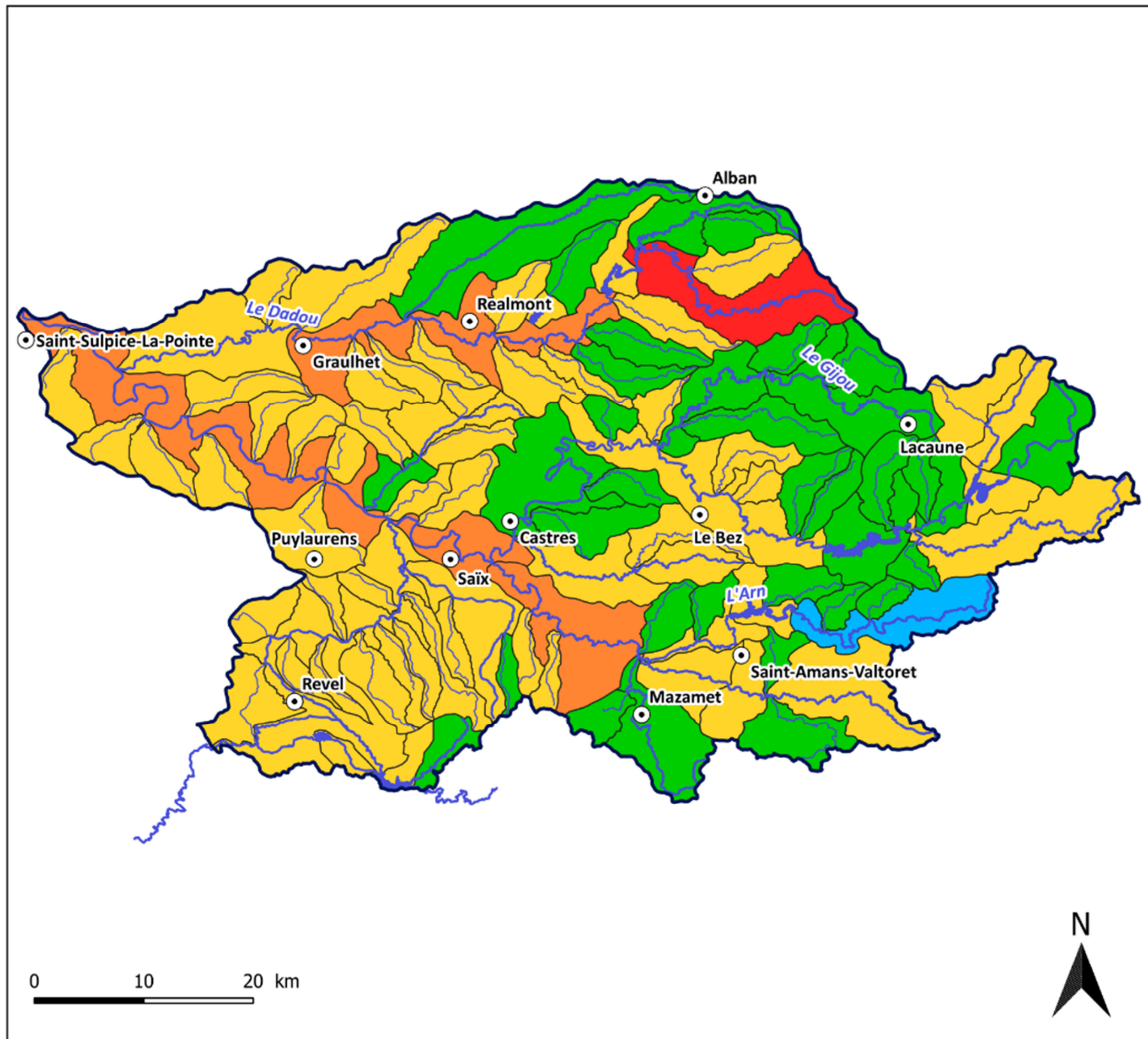
■ Moyen

■ Médiocre

■ Mauvais

Sources : SDAGE Adour-Garonne  
2022-2027

Copyright SMBA  
Octobre 2022



Etat chimique des masses  
d'eau superficielles

LEGENDE :

□ Bassin versant de l'Agout

⊙ Villes principales

■ Masses d'eau plans d'eau

Masses d'eau rivières

— Grandes masses d'eau

— Très petites masses d'eau

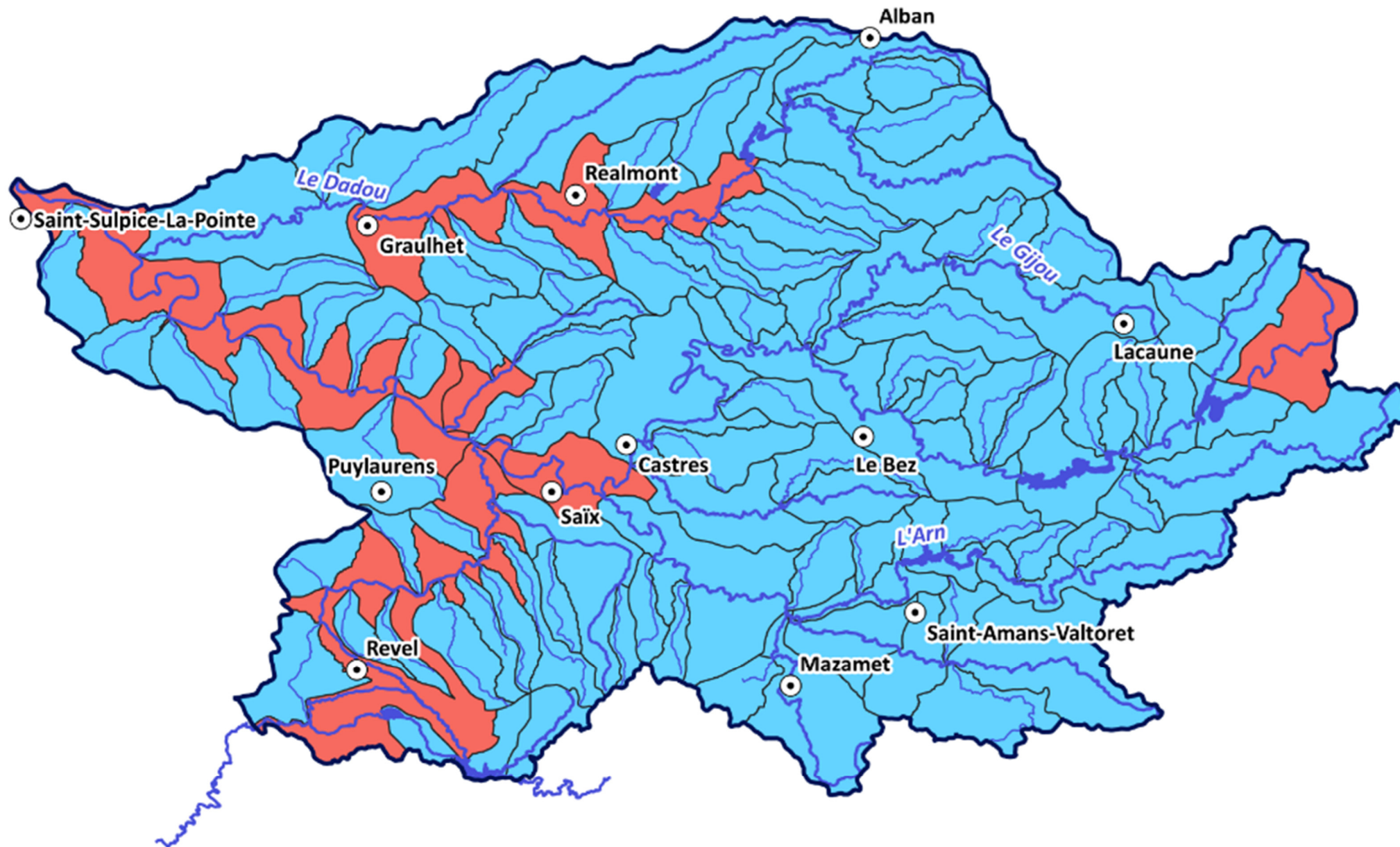
Etat chimique des masses d'eau  
de surface

■ Bon

■ Mauvais

Sources : SDAGE Adour-Garonne  
2022-2027

Copyright SMBA  
Octobre 2022



0 10 20 km





Objectif d'atteinte du bon état écologique des masses d'eau de surface

LEGENDE :

□ Bassin versant de l'Agout

⊙ Villes principales

■ Masses d'eau plans d'eau

Masses d'eau rivières

— Grandes masses d'eau

— Très petites masses d'eau

Objectif d'atteinte du bon état écologique

■ 2015

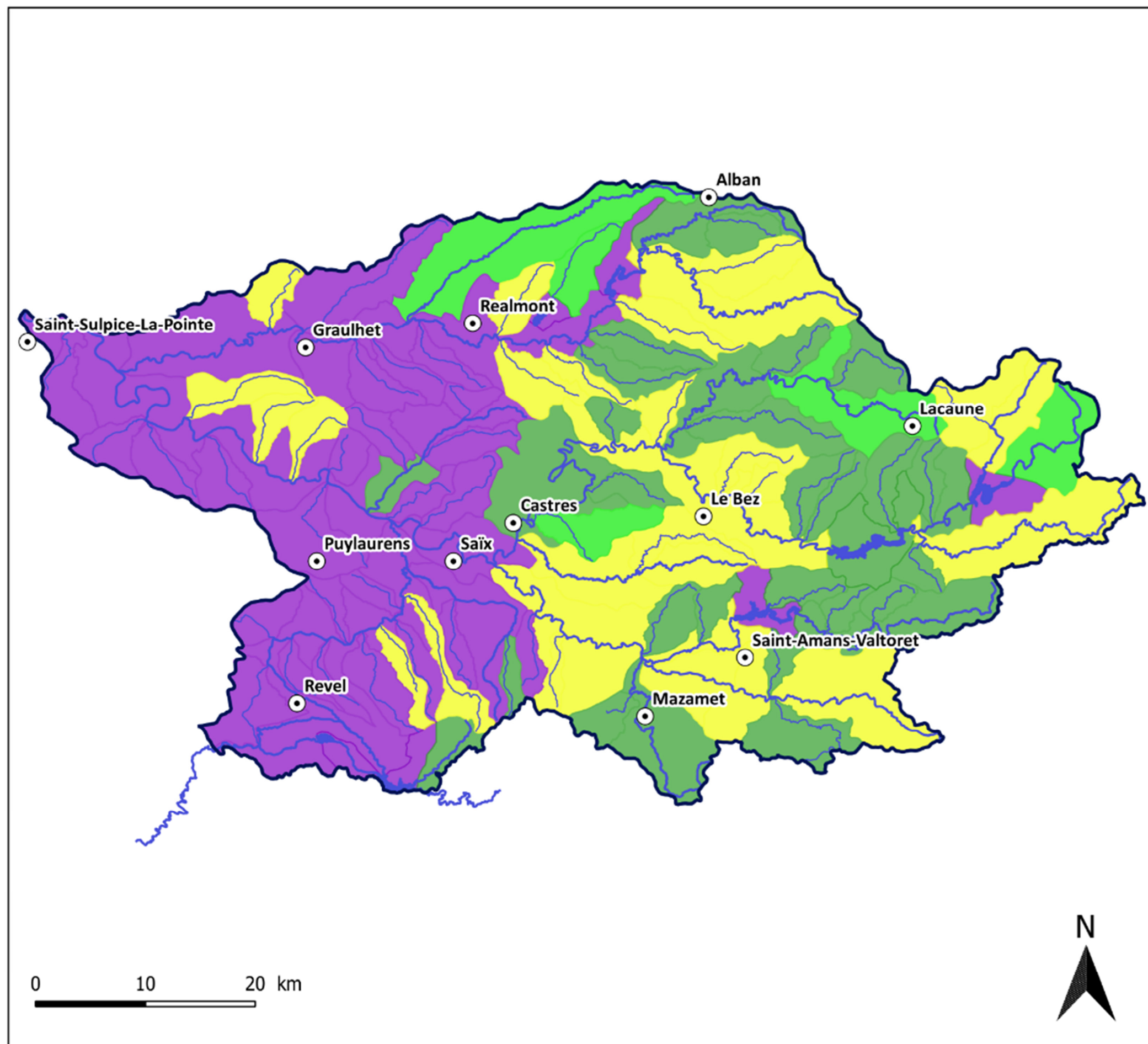
■ 2021

■ 2027

■ Objectif moins strict

Sources : SDAGE Adour-Garonne  
2022-2027

Copyright SMBA  
Octobre 2022



Objectif d'atteinte du bon état chimique des masses d'eau de surface

LEGENDE :

□ Bassin versant de l'Agout

○ Villes principales

■ Masses d'eau plans d'eau

Masses d'eau rivières

— Grandes masses d'eau

— Très petites masses d'eau

Objectif d'atteint de l'état chimique

■ 2015

■ 2021

■ 2027

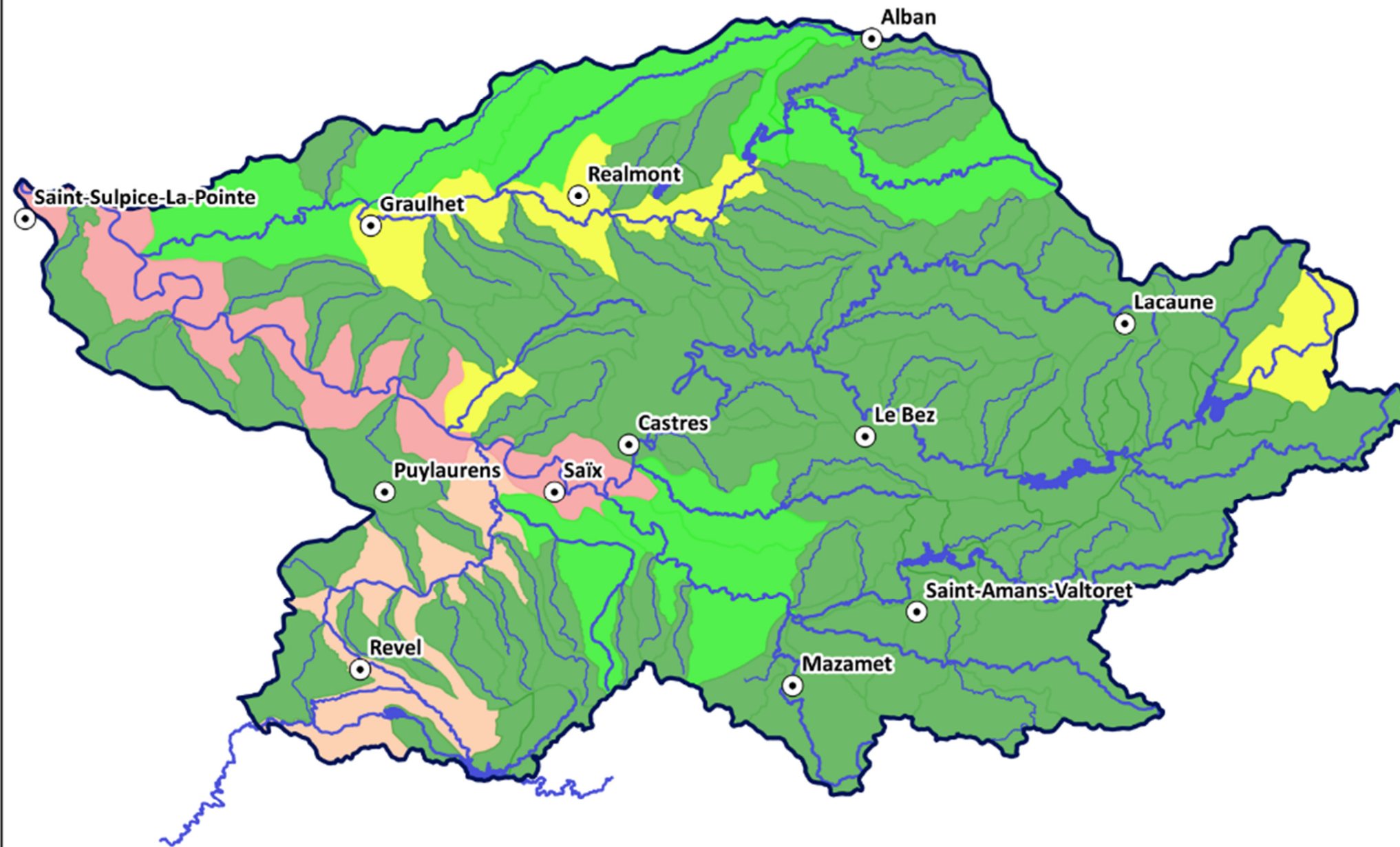
■ 2033

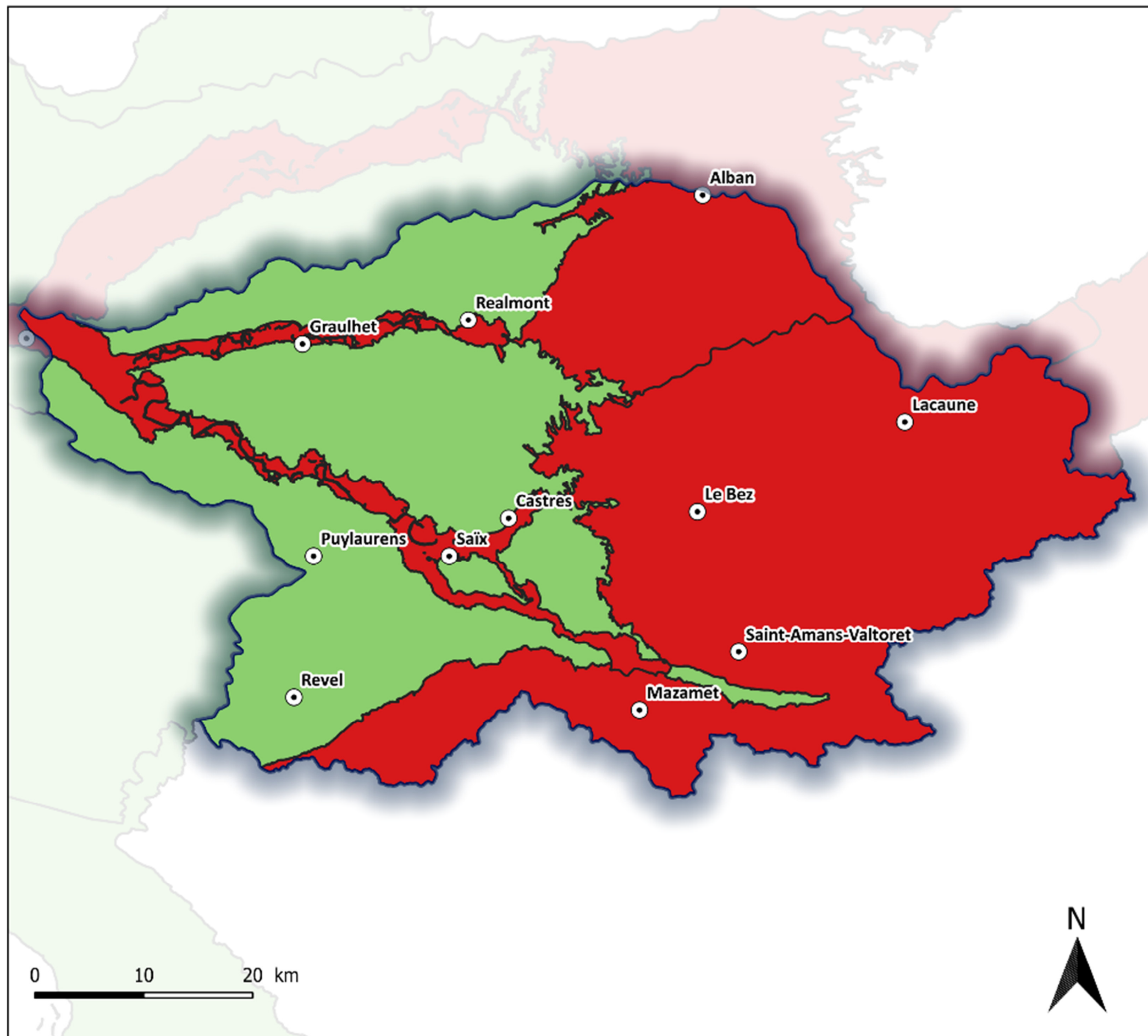
■ 2039

■ Objectif moins strict

Sources : SDAGE Adour-Garonne  
2022-2027

Copyright SMBA  
Octobre 2022





Etat chimique des Masses  
d'eau souterraines

LEGENDE :

□ Bassin versant de l'Agout

○ Villes principales

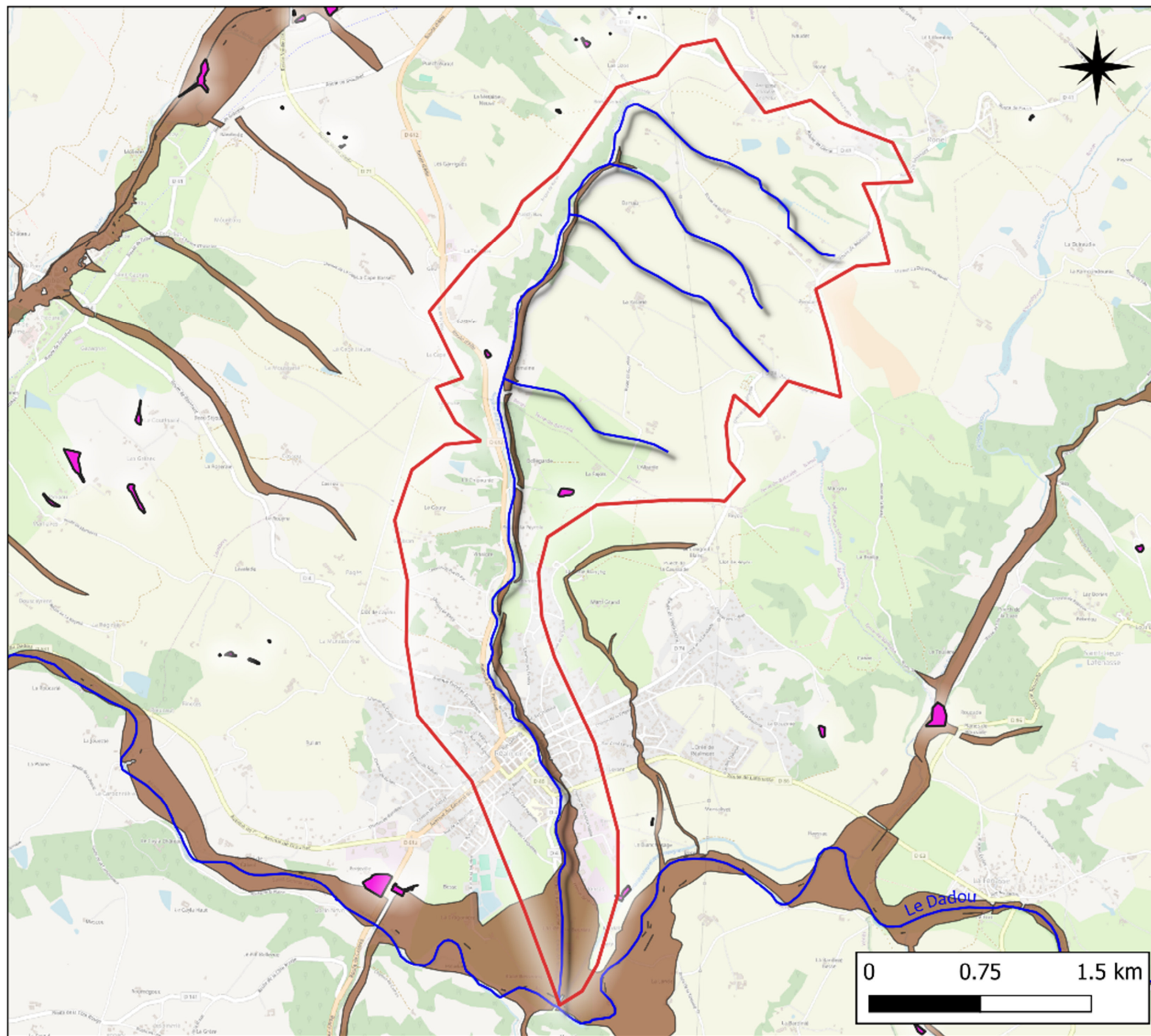
Etat chimique

■ Bon

■ Mauvais

Sources : SIE Adour-Garonne, SDAGE  
Adour-Garonne 2022-2027

Copyright SMBA  
Février 2023



Exposition des zones naturelles sensibles aux abords du Blima

Légende

- Bassin versant Blima
- Cours d'eau
- Zone inondable

Zones naturelles sensibles

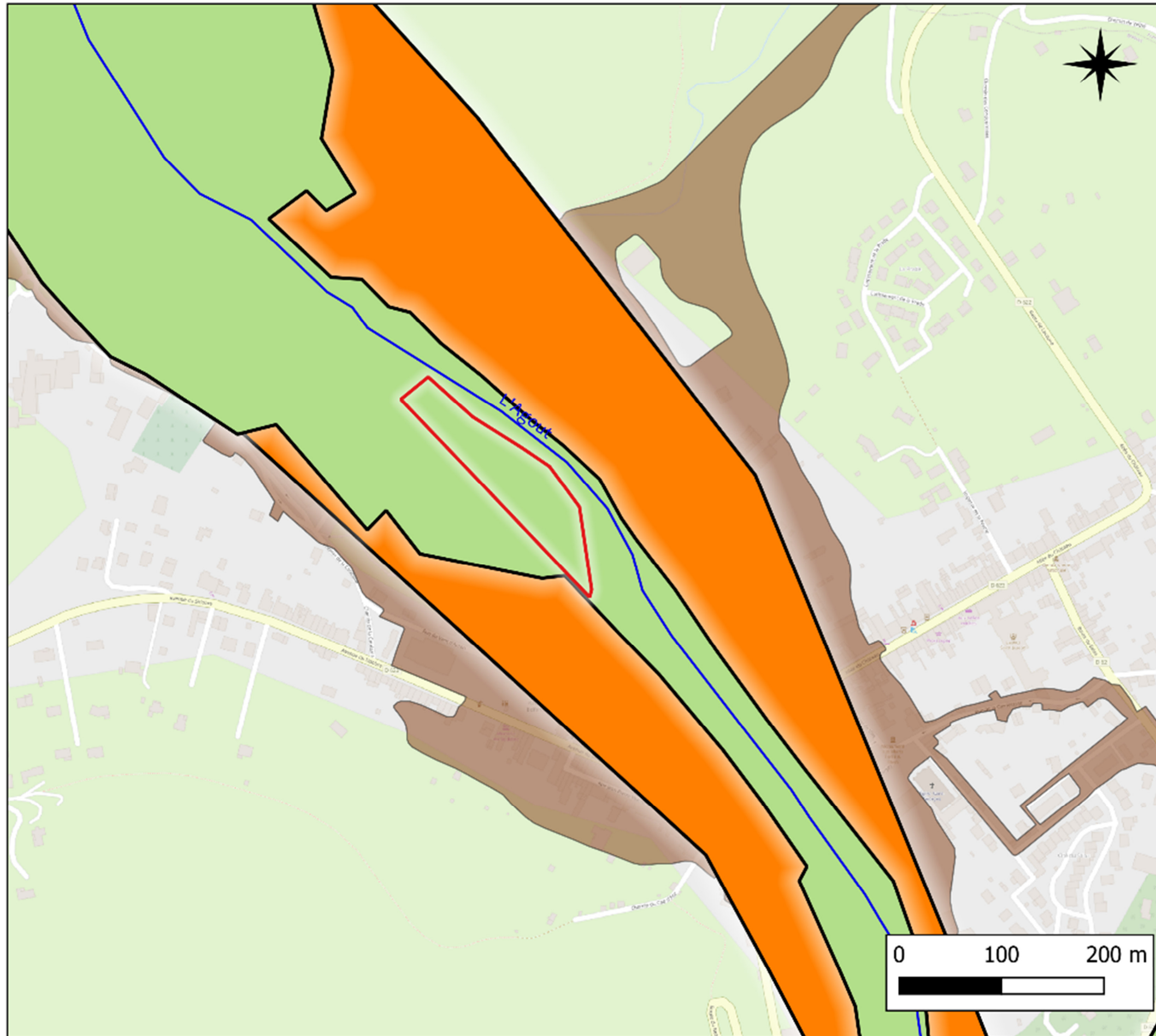
- ZICO
- Zones humides
- RNR
- Natura 2000
- ENS

ZNIEFF

- Catégorie 1
- Catégorie 2

Fonds cartographiques : OpenstreetMap  
PAPI Agout

Copyright SMBA  
Mars 2024



Exposition des zones naturelles sensibles aux abords de Brassac

Légende

- Emprise Projet ZEC
- Cours d'eau
- Zone inondable

Zones naturelles sensibles

- ZICO
- Zones humides
- RNR
- Natura 2000
- ENS

ZNIEFF

- Catégorie 1
- Catégorie 2


Fonds cartographiques : OpenstreetMap  
PAPI Agout

Copyright SMBA  
Mars 2024

Légende

 Emprise Projet ZEC

 Cours d'eau


 Zone inondable

Zones naturelles sensibles

 ZICO


 Zones humides

 RNR

 Natura 2000

 ENS

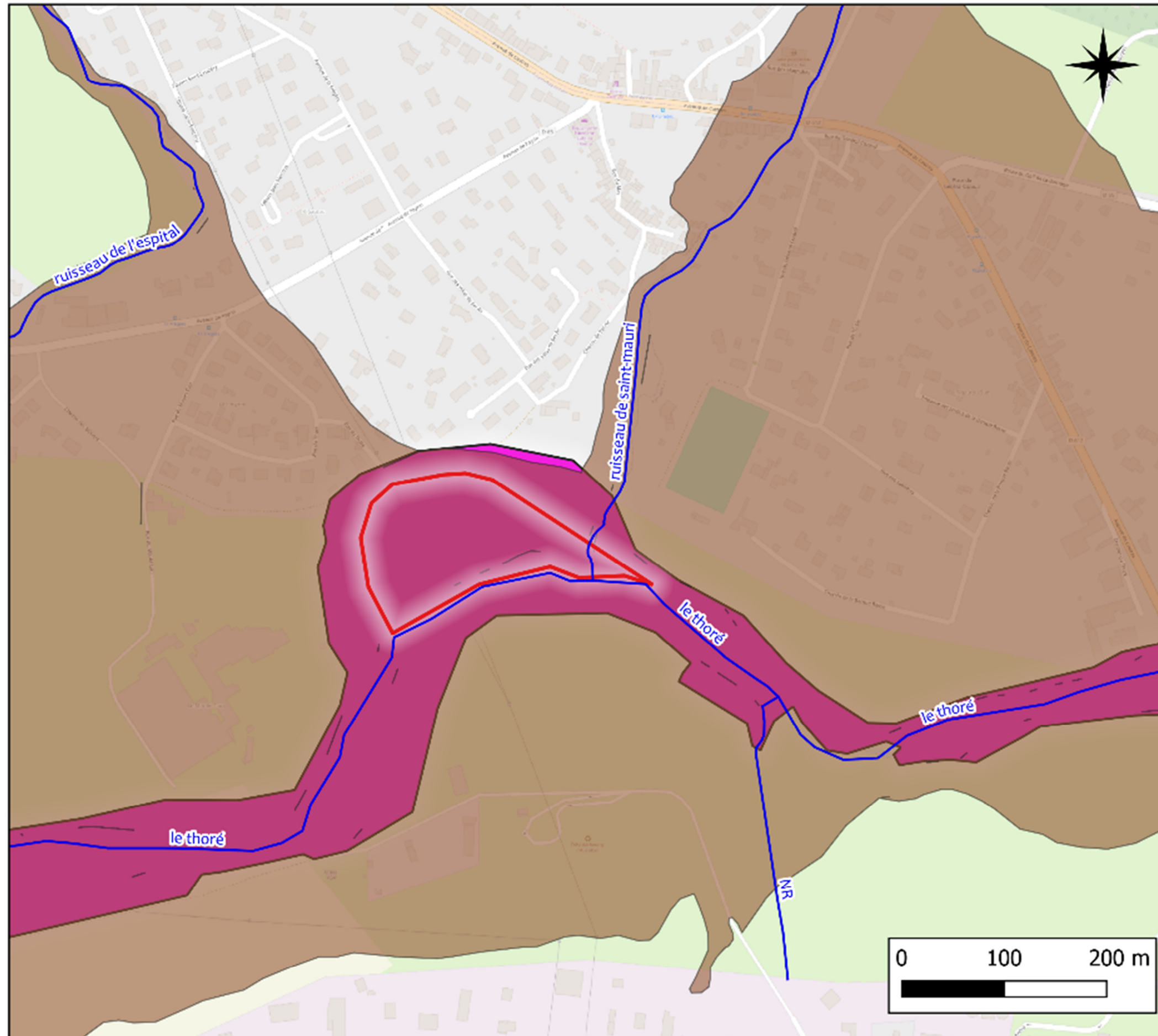
ZNIEFF

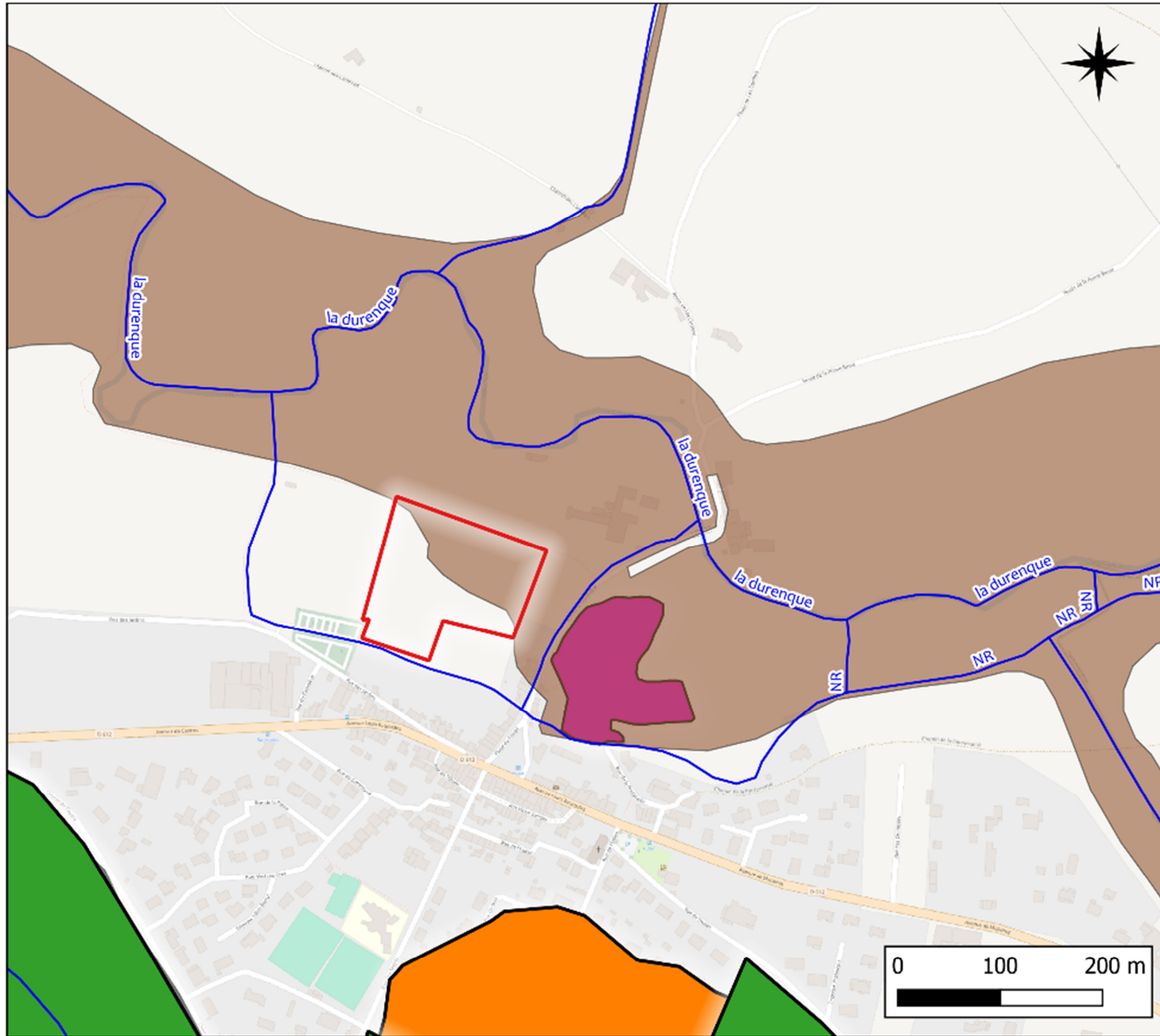
 Catégorie 1

 Catégorie 2

Fonds cartographiques : OpenstreetMap  
PAPI Agout

Copyright SMBA  
Mars 2024





Exposition des zones naturelles sensibles aux abords de Valdurenque

Légende

- Emprise Projet ZEC
- Cours d'eau
- Zone inondable

Zones naturelles sensibles

- ZICO
- Zones humides
- RNR
- Natura 2000
- ENS

ZNIEFF

- Catégorie 1
- Catégorie 2

Fonds cartographiques : OpenstreetMap  
PAPI Agout

Copyright SMBA  
Mars 2024